REPUBLICA DE COLOMBIA
MINISTERIO DE AMBIENTE Y DESARROLLO SOSTENIBLE
FONDO DE COMPENSACIÓN AMBIENTAL

INFORME FINAL

PROYECTO:

ASISTENCIA PARA EL FORTALECIMIENTO DE LA GESTIÓN DEL RIESGO DEPARTAMENTOS DE GUAVIARE, GUAINIA Y VAUPES. 2011-2012.

Municipio de San José del Guaviare
Rio Guaviare

Município de Inírida
Rio Inírida

Município de Mitú
Rio Vaupés

CESAR HUMBERTO MELENDEZ SAENZ
DIRECTOR GENERAL

Noviembre de 2012

©2012 Google
US Dept of State Geographer
Image U.S. Geological Survey
© 2012 MapLink/Tele Atlas

"Ambiente sano, calidad de vida y desarrollo humano sostenible para el norte y el oriente amazónico"

TABLA DE CONTENIDO

PRESENTACIÓN

1. INFORMACIÓN GENERAL
1.1 Nombre del proyecto
1.2 No. Resolución de Distribución Presupuestal
1.3 Fecha de inicio y finalización.
1.4 Objetivo General.
1.5 Objetivos específicos.

2. EJECUCIÓN FÍSICA
2.1 OE-1. Municipios con sus respectivos Planes de Gestión del Riesgo y PLEC´s.
2.1.1 Meta.1.1. Mejorar la capacidad del talento humano para abordar el tema de Gestión del Riesgo y las Estrategias Municipales para la Respuesta a la Emergencia.
2.1.1.1 Actividad 1.1.1. Capacitar personal institucional para la Gestión del Riesgo y consolidación de las Estrategias Municipales para la Respuesta a la Emergencia.
2.1.2 Meta 1.2. Municipios con Planes de Gestión del Riesgo, y PLEC´s revisados y/o formulados.
2.1.2.1 Actividad 1.1.2. Revisión y/o formulación de ocho Planes Municipales de GR y PLEC´s. / Cartografía.
2.2 OE-2. Fortalecer los organismos de Emergencias**.**
2.2.1 Meta 2.1. Conformación de Brigadistas Forestales**.**
2.2.1.1 Actividad 2.1.1 Fortalecimiento logístico de brigadistas forestales.
2.2.2 Meta 2.2. Mejorar la capacidad de respuesta ante IF.
2.2.2.1 Actividad 2.2.1. Capacitación en atención de Incendios Forestales
2.2.2.1.1 Cartografía

3. BENEFICIOS GENERADOS POR EL PROYECTO.
3.1 Ambientales.
3.2 Sociales.
3.3 Empleo.
3.4 No. de Beneficiarios Directos e Indirectos.

4. ESTRATEGIA DE SOSTENIBILIDAD DE LAS ACCIONES EMPRENDIDAS.

5. INFORMACIÓN FINANCIERA.

6. CONCLUSIONES Y RECOMENDACIONES.

ANEXOS

ANEXO 1. LISTADO DE ASISTENTES TALLER 1 DE SOCIALIZACIÓN Y CAPACITACIÓN AL CONSEJOS DEPARTAMENTALES Y MUNICIPALES GESTIÓN DEL RIESGO DE DESASTRES.
ANEXO 2. LISTADO DE ASISTENTES TALLERES 2 Y 3 DE CAPACITACION A LOS CONSEJOS MUNICIPALES DE GESTIÓN DEL RIESGO DE DESASTRES Y DE FORMULACIÓN DE LAS EMRE Y PMGR
ANEXO 3. MAPAS DE VULNERABILIDAD, RIESGO Y AMENAZAS POR INUNDACIÓN.
ANEXO 4. METADATOS CARTOGRAFIA
ANEXO 5. FORMATOS POA
ANEXO 6. FORMATOS INFORME FISICO Y FINANCIERO
ANEXO 7. ESTRATEGIAS MUNICIPALES PARA LA RESPUESTA A LA EMERGENCIA.
ANEXO 8. PLANES MUNICIPALES DE GESTIÓN DEL RIESGO.

PRESENTACIÓN

Colombia ha sido un país continuamente afectado por los fenómenos naturales que, unidos a la acción antrópica y a factores de vulnerabilidad de su población, han desencadenado desastres con pérdidas humanas y afectado de manera significativa la organización económica, social y cultural de diferentes regiones del país. Según el Informe Mundial "La Reducción del Riesgo de Desastres: Un desafío para el Desarrollo" (PNUD, 2004), Colombia es un país altamente afectado por fenómenos naturales, con más de 11 millones de habitantes expuestos cada año a sequías, terremotos, inundaciones, y ciclones tropicales.

En un país con más de 40 años de conflicto armado, la gestión de riesgo suele ser una temática complicada. La relación entre la incidencia de desastres naturales y la presencia del conflicto armado es compleja y hay distintas razones por las que éste último puede convertirse en factor de riesgo ambiental.

Los cultivos ilícitos, asociados normalmente a zonas de conflicto, están modificando el medio ambiente y agravando la amenaza de inundaciones, sequías, deslizamientos e incendios forestales. Poblaciones vulnerables, como los desplazados por el conflicto, suelen ubicarse en zonas de alto riesgo. Además, en las zonas de conflicto, las estructuras del Sistema Nacional de Prevención y Atención de Desastres (SNPAD), específicamente los Comités Locales y Regionales de Prevención y Atención de Desastres, (CLOPAD´s) son débiles o inexistentes, por lo que situaciones que debería poder manejar el municipio, deben ser conducidas por las instancias regionales e incluso nacionales." PNUD-SNPAD.

La jurisdicción de la Corporación C.D.A., no es ajena al planteamiento antes realizado por el PNUD, con una territorio cercano a los 18.000.000 de hectáreas, le corresponde los departamentos del Guainía, Guaviare y Vaupés, y todas sus cabeceras municipales están ubicadas directamente en zonas de influencia de ríos como el Inírida, Guainía, Guaviare, Vaupés, y de drenajes o "caños" que igualmente tienen influencias en cascos urbanos, que en años anteriores han ocasionado verdaderas emergencias, afortunadamente pese al ola invernal generalizada en el país que ha ocasionado las inundaciones de mayor magnitud de la historia reciente de Colombia; en la jurisdicción de la Corporación C.D.A., no se vivió esa emergencia con tal magnitud, sin embargo es previsible que en futuros años la dinámica de los ríos propios de la región generaran emergencias casi de manera inevitable.

De la misma manera la estacionalidad de la región que registra una época seca marcada entre los meses de Diciembre y Marzo, han ocasionado un alto impacto a los ecosistemas debido a los incendios forestales, quizás el año más recodado recientemente fue el del 2007, donde se

reportó oficialmente la afectación de 30.000 has, entre unidades de bosques, sabanas y matorrales.

Con la expedición del la Ley 1523 de Julio de 2012 – **GESTIÓN DEL RIESGO,** Colombia actualiza su antiguo estructura para abordar el tema de la gestión del riesgo de Desastres, y los municipios debían reconformar lo que se denominaban los CLOPAD y CREPAG y las herramientas para la Gestión del Riesgo denominadas con anterioridad PLEC´s, en este sentido la Corporación C.D.A., gestionó ante el Fondo de Compensación Ambiental el proyecto "Fortalecimiento para la Gestión del Riesgo en la jurisdicción de la Corporación C.D.A.", vigencia 2011-2012, logrando alcanzar importantes metas como el apoyo para la formulación y/o actualización de acuerdo a la nueva ley de las Estrategias Municipales para la Atención a la Emergencia EMRE y los Planes Municipales de Gestión del Riesgo PMGR, de los municipios de San José del Guaviare, El Retorno, Calamar, Miraflores (Departamento del Guaviare), Inírida (Departamento del Guainía), Mitú, Carurú y Taraira (Departamento del Vaupés); el acompañamiento consistió en la realización de tres talleres en cada uno de los municipios a los actuales Consejos Municipales de Gestión del Riesgo de Desastres CMGRD, socializando el proyecto y abordando temáticas relacionada con la normatividad vigente, metodología para la formulación de las EMGR y los PMGR, y la formulación de proyectos. Con esto se dejaron importantes insumos para que los CMGR, tramitaran con los respectivos Alcaldes la adopción de estas herramientas de planificación exigidas por la Ley 1523 de 2012, y la cual define tres ejes prioritarios **EL CONOCIMIENTO, LA REDUCCIÓN Y EL MANEJO** del Riesgo de Desastres, es de resaltar la masiva participación e interés de los integrantes de los Consejos Municipales de Gestión del Riesgo de los ocho municipios donde se desarrollo el proyecto, y de los coordinadores de los mismos en la identificación y caracterización de las **Amenazas**, la **Vulnerabilidad** y el **Riesgo** de Desastre en la jurisdicción de la Corporación C.D.A

Corporación **C.D.A..**

1. INFORMACIÓN GENERAL

1.1 Nombre del proyecto

ADMINISTRACION FONDO DE COMPENSACION AMBIENTAL. ASISTENCIA PARA EL FORTALECIMIENTO DE LA GESTIÓN DEL RIESGO DEPARTAMENTOS DE GUAVIARE GUAINIA VAUPES

1.2 No. Resolución de Distribución Presupuestal

Resolución No. 0897 de 2011. Ref 1-2011-030627

1.3 Fecha de inicio y finalización.

18 de mayo de 2011 / Octubre 31 de 2012.

1.4 Objetivo general.

Disminuir el estado de riesgo de elementos sociales y naturales en la jurisdicción de la Corporación C.D.A.

1.5 Objetivos específicos.

OE-1. Municipios con sus respectivos Planes Municipales de Gestión del Riesgo PMGR y Estrategias Municipales para la Respuesta a la Emergencia EMRE.

OE-2. Fortalecer los organismos de Emergencias.

2. EJECUCIÓN FÍSICA

2.1 OE-1. Municipios con sus respectivos Planes de Gestión del Riesgo y PLEC´s.

2.1.1 Meta.1.1. Mejorar la capacidad del talento humano para abordar el tema de Gestión del Riesgo y las Estrategias Municipales para la Respuesta a la Emergencia.

2.1.1.1 Actividad 1.1.1. Capacitar personal institucional para la Gestión del Riesgo y consolidación de las Estrategias Municipales para la Respuesta a la Emergencia.

Para la construcción de los Planes Municipales de Gestión del Riesgo PMGR y de las Estrategias Municipales para la Respuesta a la Emergencia EMRE., se estructuró e implementó la realización de ocho talleres de socialización y concertación , en los municipios de la jurisdicción de la Corporación C.D.A.

En este sentido se estructuraron los talleres de socialización en los cuales se informó a los ocho Consejos Municipales de Gestión del Riesgo el alcance del proyecto, y la realizó la concertación para la realización de los talleres programados, tanto en la metodología como en los tiempos. De esta manera se concretó la meta de realizar ocho talleres de socialización y concertación con igual número de Consejos Municipales de Gestión del Riesgo de la jurisdicción de la Corporación C.D.A., (San José del Guaviare, El Retorno, Calamar; Miraflores, Inírida, Mitú, Carurú y Taraira). Se contó con la participación activa de los integrantes de los CMGR. Ver ANEXO1. Lista de asistentes.

2.1.2 Meta 1.2. Municipios con Planes de Gestión del Riesgo, y PLEC´s revisados y/o formulados.

2.1.2.1 Actividad 1.1.2. Revisión y/o formulación de ocho Planes Municipales de GR y PLEC´s.

Previa concertación con los CMGR, se procedió a realizar los dieciséis (talleres de capacitación y formulación de las EMRE y los PMGR, dos por CMGR) los cuales con la orientación del coordinador del proyecto y los profesionales operativos de cada departamento (Guaviare, Guainía y Guaviare), se capacitó a los integrantes de los CMGR, mediante la estructuración de talleres que contemplaron temáticas como Metodología para la Formulación de las EMGR y los

PMGR y la formulación de proyectos. Los talleres se estructuraron igualmente para la recolección de información, diligenciándose los formatos establecidos en la guía metodológica propuesta por la Unidad Nacional de Gestión del Riesgo de Desastres, complementando con información recolectada mediante jornadas y recorridos de campo en las zonas priorizadas de acuerdo a la mayor amenaza identificada que de manera generalizada correspondió al fenómeno de inundaciones. Ver Anexo 2. Listado de asistentes talleres.

Como resultado final y en cumplimiento de la meta establecida se concreto la formulación con una metodología unificada acorde con la Ley 1523 de 2012, de la EMGR y los PMGR, para cada uno de los ocho municipios de la jurisdicción de la Corporación C.D.A. Se anexa en físico 16 publicaciones: ocho EMGR y ocho PMGR. Para un total de 800 ejemplares impresos los cuales serán distribuidos a los CMGR, e institucional en general.

EMRE-PMGR MUNICPIO DE SAN JOSE DEL GUAVIARE-GUAVIARE





EMRE-PMGR MUNICIPIO DE EL RETORNO GUAVIARE





EMRE-PMGR MUNICIPIO DE CALAMAR GUAVIARE

EMRE-PMGR MUNICIPIO DE CALAMAR GUAVIARE





EMRE-PMGR MUNICPIO DE INIRIDA
GUAINÍA





EMRE-PMGR MUNICIPIO DE MITU
VAUPÉS





EMRE-PMGR MUNICPIO DE TARAIRA
VAUPÉS





EMRE-PMGR MUNICPIO DE TARAIRA
VAUPÉS





2.1.2.1.1 Cartografia

Para el levantamiento de la cartografía sobre el evento de mayor riesgo priorizado en las cabeceras de los ocho municipios de la jurisdicción del Corporación C.D.A., se dispuso de los insumos necesarios como fueron imágenes de satélite, bases cartográficas IGAC, GPS´s, y recorrido de campo en compañía de los cuerpos de socorro, recolectando la información pertinente sobre las zonas de influencia directa e indirecta de las zonas de riesgo para el caso de las inundaciones, generándose los mapas de Amenaza, Vulnerabilidad y Riesgo, para cada uno de los municipios. Ver anexo 3 y 4 mapas y Metadatos.

2.2 OE-2. Fortalecer los organismos de Emergencias.

2.2.1 Meta 2.1. Conformación de Brigadistas Forestales.

2.2.1.1 Actividad 2.1.1 Fortalecimiento logístico de brigadistas forestales.

Con la realización de los talleres de capacitación se conformaron la brigadas forestales de los tres departamentos de la jurisdicción de la corporación C.D.A., adscritas al cuerpo de bomberos voluntarios de los respectivos departamentos, para el caso del departamento del Guaviare los elementos asignados a este se distribuyeron en tres municipios (San José del Gaviare, El Retorno y Calamar) realizándose la distribución y entrega de los elementos contemplados en el proyecto, es necesario resaltar que los insumos y materiales ingresaron al almacén de la corporación C.D.A, y fueron entregados mediante actas de entrega a los respectivos cuerpos de bomberos voluntarios así:

No.	Elemetos, Insumo y/o Materiales entregado a la Brigada Forestal del Departamento del Guainía.	Und	Cant.
1	Conjunto para bombero, (Pantalón Forestal ignifugo camuflado tipo fuelle, bolsillo delantero D sobre, bolsillo trasero con ribete y tapa / Camisa Ignifugo manga larga con bolsillo en brazo izquierdo, dos bolsillos en el pecho con cubre botón, con sistema de recogido en las mangas.) Estampados logos MAVDT y C.D.A., Brigadista Forestal.	Und	24
2	Camisetas cuello tortuga 100% algodón , estampada con logos de el MAVDT, y C.D.A., Brigadista Forestal, color amarillo	Und	24
3	Botas FIRE BOOST Cuero graso calibre 20-25, suela tipo militar en caucho,	Und	24
4	Cascos industriales estampados logos de el MAVDT, y C.D.A, Brigadista	Und	12
5	Guantes cuero de cerdo elaborado en piel de flor de cerdo de primera calidad, con doble costura en el pulgar.	Pares	12
6	Carpas tipo camping línea verano sencilla semi-impermeable capacidad dos	Und	12
7	Batefuego fabricada en una sola pieza de acero rico en cartón forjado con tratamiento de temperatura y normalizada, de loneta densa con superficie engomadas y vulcanizadas Mango 1.52 m Ancho 30 cm * largo 38 cm Peso	Und	24
8	Pulaski Combinación de azapico y hacha, herramienta resistente para trabajo pesado acero templado de alto grado con mango de 91 cms peso 2.3 Kg	Und	24
9	Monogafas de seguridad para protección, lente claro humo espejado, en policarbonato y tratamiento antiempañante para rayos UV.	Und	12
10	Morrales especializados, Estampados bordados en hilo con logos de el de el MAVDT, y C.D.A, Brigadista Forestal, color Green, capacidad 50 litros.	Und	12
11	Raciones de comida12 horas mínimo, 20 – 00 calorías para almuerzo y comida diferenciados, con hidratante en polvo para disolver en 500 cm3, dos	Und	72
12	Gasolina	Galón	200

No.	Elemetos, Insumo y/o Materiales entregado a la Brigada Forestal del Departamento del Vaupés	Und	Cant.
1	Conjunto para bombero, (Pantalón Forestal ignifugo camuflado tipo fuelle, bolsillo delantero D sobre, bolsillo trasero con ribete y tapa / Camisa Ignifugo manga larga con bolsillo en brazo izquierdo, dos bolsillos en el pecho con cubre botón, con sistema de recogido en las mangas.) Estampados logos MAVDT y C.D.A., Brigadista Forestal.	Und	24
2	Camisetas cuello tortuga 100% algodón , estampada con logos de el MAVDT, y C.D.A., Brigadista Forestal, color amarillo	Und	24
3	Botas FIRE BOOST Cuero graso calibre 20-25, suela tipo militar en caucho,	Und	24
4	Cascos industriales estampados logos de el MAVDT, y C.D.A, Brigadista	Und	12
5	Guantes cuero de cerdo elaborado en piel de flor de cerdo de primera calidad, con doble costura en el pulgar.	Pares	12
6	Carpas tipo camping línea verano sencilla semi-impermeable capacidad dos	Und	12
7	Batefuego fabricada en una sola pieza de acero rico en cartón forjado con tratamiento de temperatura y normalizada, de loneta densa con superficie engomadas y vulcanizadas Mango 1.52 m Ancho 30 cm * largo 38 cm Peso	Und	24
8	Pulaski Combinación de azapico y hacha, herramienta resistente para trabajo pesado acero templado de alto grado con mango de 91 cms peso 2.3 Kg	Und	24
9	Monogafas de seguridad para protección, lente claro humo espejado, en policarbonato y tratamiento antiempañante para rayos UV.	Und	12
10	Morrales especializados, Estampados bordados en hilo con logos de el de el MAVDT, y C.D.A, Brigadista Forestal, color Green, capacidad 50 litros.	Und	12
11	Raciones de comida12 horas mínimo, 20 – 00 calorías para almuerzo y comida diferenciados, con hidratante en polvo para disolver en 500 cm3, dos	Und	72
12	Gasolina	Galón	200

No.	Elemetos, Insumo y/o Materiales entregado a la Brigada Forestal del Municipio de San José del Guaviare.	Und	Cant.
1	Conjunto para bombero, (Pantalón Forestal ignifugo camuflado tipo fuelle, bolsillo delantero D sobre, bolsillo trasero con ribete y tapa / Camisa Ignifugo manga larga con bolsillo en brazo izquierdo, dos bolsillos en el pecho con cubre botón, con sistema de recogido en las mangas.) Estampados logos MAVDT y C.D.A., Brigadista Forestal.	Und	12
2	Camisetas cuello tortuga 100% algodón , estampada con logos de el MAVDT, y C.D.A., Brigadista Forestal, color amarillo	Und	12
3	Botas FIRE BOOST Cuero graso calibre 20-25, suela tipo militar en caucho, pegada y vulcanizada y cocida.	Und	12
4	Cascos industriales estampados logos de el MAVDT, y C.D.A, Brigadista Forestal.	Und	12
5	Guantes cuero de cerdo elaborado en piel de flor de cerdo de primera calidad, con doble costura en el pulgar.	Pares	12
6	Carpas tipo camping línea verano sencilla semi-impermeable capacidad dos	Und	12
7	Batefuego fabricada en una sola pieza de acero rico en cartón forjado con tratamiento de temperatura y normalizada, de loneta densa con superficie engomadas y vulcanizadas Mango 1.52 m Ancho 30 cm * largo 38 cm Peso 2.5 Kg	Und	12
8	Pulaski Combinación de azapico y hacha, herramienta resistente para trabajo pesado acero templado de alto grado con mango de 91 cms peso 2.3 Kg	Und	12
9	Monogafas de seguridad para protección, lente claro humo espejado, en policarbonato y tratamiento antiempañante para rayos UV.	Und	12
10	Morrales especializados, Estampados bordados en hilo con logos de el de el MAVDT, y C.D.A, Brigadista Forestal, color Green, capacidad 50 litros.	Und	12
11	Raciones de comida12 horas mínimo, 20 – 00 calorías para almuerzo y comida diferenciados, con hidratante en polvo para disolver en 500 cm3, dos	Und	72
12	Gasolina	Galón	200

No.	Elemetos, Insumo y/o Materiales entregado a la Brigada Forestal del Municipio de El Retorno - Guaviare	Und	Cant.
1	Conjunto para bombero, (Pantalón Forestal ignifugo camuflado tipo fuelle, bolsillo delantero D sobre, bolsillo trasero con ribete y tapa / Camisa Ignifugo manga larga con bolsillo en brazo izquierdo, dos bolsillos en el pecho con cubre botón, con sistema de recogido en las mangas.) Estampados logos MAVDT y C.D.A., Brigadista Forestal.	Und	12
2	Camisetas cuello tortuga 100% algodón , estampada con logos de el MAVDT, y C.D.A., Brigadista Forestal, color amarillo	Und	12
3	Botas FIRE BOOST Cuero graso calibre 20-25, suela tipo militar en caucho, pegada y vulcanizada y cocida.	Und	12
4	Batefuego fabricada en una sola pieza de acero rico en cartón forjado con tratamiento de temperatura y normalizada, de loneta densa con superficie engomadas y vulcanizadas Mango 1.52 m Ancho 30 cm * largo 38 cm Peso 2.5 Kg	Und	12
5	Pulaski Combinación de azapico y hacha, herramienta resistente para trabajo pesado acero templado de alto grado con mango de 91 cms peso 2.3 Kg	Und	12

No.	Elemetos, Insumo y/o Materiales entregado a la Brigada Forestal del Municipio de Calamar - Guaviare	Und	Cant.
1	Conjunto para bombero, (Pantalón Forestal ignifugo camuflado tipo fuelle, bolsillo delantero D sobre, bolsillo trasero con ribete y tapa / Camisa Ignifugo manga larga con bolsillo en brazo izquierdo, dos bolsillos en el pecho con cubre botón, con sistema de recogido en las mangas.) Estampados logos MAVDT y C.D.A., Brigadista Forestal.	Und	12
2	Camisetas cuello tortuga 100% algodón , estampada con logos de el MAVDT, y C.D.A., Brigadista Forestal, color amarillo	Und	12
3	Botas FIRE BOOST Cuero graso calibre 20-25, suela tipo militar en caucho, pegada y vulcanizada y cocida.	Und	12
4	Batefuego fabricada en una sola pieza de acero rico en cartón forjado con tratamiento de temperatura y normalizada, de loneta densa con superficie engomadas y vulcanizadas Mango 1.52 m Ancho 30 cm * largo 38 cm Peso 2.5 Kg	Und	12
5	Pulaski Combinación de azapico y hacha, herramienta resistente para trabajo pesado acero templado de alto grado con mango de 91 cms peso 2.3 Kg	Und	12

ACTA DE ENTREGA INSUMOS Y MATERIALES BRIGADA FORESTAL CUERPO DE BOMBEROS VOLUNTARIOS DEL MUNICIPIO DE SAN JOSE DEL GUAVIARE - GUAVIARE



Libertad y Orden
República de Colombia

Guainía-Guaviare-Vaupés

ACTA DE ENTREGA No. 02 DE 2012 SUSCRITA ENTRE LA COPORACIÓN PARA EL DESARROLLO SOSTENIBLE DEL NORTE Y ORIENTE AMAZÓNICO - C.D.A., Y EL CUERPO DE BOMBEROS VOLUNTARIOS DEL **MUNICIPIO DE SAN JOSÉ DEL GUAVIARE.**

Entre los suscritos a saber: CESAR HUMBERTO MELÉNDEZ SÁENZ, identificado con la cédula de ciudadanía No. 17.342.739 expedida en Villavicencio, actuando en calidad de Director General de la Corporación para el Desarrollo Sostenible del Norte y el Oriente Amazónico CDA, como consta en el Acuerdo 12 del Consejo Directivo fechado 22 de junio de 2012 y legalmente posesionado mediante Acta 008 de 22 de junio de 2012, y quien para los efectos del presente acto se designará como LA CORPORACIÓN y por la otra **EDILIO RAÚL MALAGÓN HINCAPIE**, identificado con cédula de ciudadanía No. **18.223.954** expedida en **San José del Guaviare** obrando como Comandante y Representante Legal del CUERPO DE BOMBEROS VOLUNTARIOS DEL MUNICIPIO DE **SAN JOSÉ DEL GUAVIARE** con NIT: **822003355-5** quien de ahora en adelante se denominará CUERPO DE BOMBEROS VOLUNTARIOS DEL MUNICIPIO DE SAN **JOSÉ DEL GUAVIARE**, hemos convenido celebrar la presente Acta previa las siguientes consideraciones: 1). Que la Corporación C.D.A., gestionó ante el Fondo de Compensación Ambiental FCA, del Ministerio de Ambiente y Desarrollo Sostenible la ejecución del proyecto "Asistencia para el Fortalecimiento de la Gestión del Riesgo en la Jurisdicción de la Corporación C.D.A.", para la vigencias 2011 y 2012. 2). Que el proyecto contempla en la Actividad 2.1.1 Fortalecimiento logístico de brigadistas forestales. Se crean brigadas forestales adscritas al cuerpo de bomberos de cada capital del departamento de la jurisdicción de la Corporación C.D.A., debidamente dotadas. 3). Que en virtud de lo anterior y conforme lo establece la actividad No. 2.1.1 del proyecto "Asistencia para el Fortalecimiento de la Gestión del Riesgo en la Jurisdicción de la Corporación C.D.A.", 4). Que entre las partes se suscribió contrato de donación No.___ de 2012 dentro del cual se estableció la entrega al donatario de los elementos objeto del referido contrato por lo se procederá hacer la entrega formal de los equipos, elementos e insumos establecidos en el mismo, adquiriendo los compromisos que se describen en las siguientes cláusulas: CLÁUSULA PRIMERA. OBJETO. Por la presente acta LA CORPORACIÓN, hace entrega real al CUERPO DE BOMBEROS VOLUNTARIOS DEL MUNICIPIO DE **SAN JOSÉ DEL GUAVIARE** los equipos, elementos e insumos cuyas características técnicas se describen a continuación:

No.	DESCRIPCIÓN DEL BIEN O SERVICIO	UNID.	CANT
1	Conjunto para bombero, (Pantalón Forestal ignifugo camuflado tipo fuelle, bolsillo delantero D sobre, bolsillo trasero con ribete y tapa / Camisa Ignifugo manga larga con bolsillo en brazo izquierdo, dos bolsillos en el pecho con cubre botón, con sistema de recogido en las mangas.) Estampados logos MAVDT y C.D.A., Brigadista Forestal.	Und	12
2	Camisetas cuello tortuga 100% algodón , estampada con logos de el MAVDT, y C.D.A., Brigadista Forestal, color amarillo	Und	12
3	Botas FIRE BOOST Cuero graso calibre 20-25, suela tipo militar en caucho, pegada y vulcanizada y cocida.	Und	12
4	Cascos industriales estampados logos de el MAVDT, y C.D.A, Brigadista Forestal.	Und	12
5	Guantes cuero de cerdo elaborado en piel de flor de cerdo de primera calidad, con doble costura en el pulgar.	Pares	12
6	Carpas tipo camping línea verano sencilla semi-impermeable capacidad dos personas	Und	12

AGD-CP-05-PR-01-FR-03

¡Ambiente visible para la sostenibilidad de una sociedad posible....!

Sede Principal: Inírida – Guainía, Calle 26 11 -131. Tel: (098) 5 65 63 51 – 5 65 63 52
Seccional Guaviare: San José – Guaviare, Transv. 20 12-135 Tel: (098) 5 84 10 43,
Seccional Vaupés: Mitú Av. 5 8-144, Cel: 310 2 05 80 18
Website: www.cda.gov.com e-mail: cda@cda.gov.co

Libertad y Orden
República de Colombia

Guainía-Guaviare-Vaupés

No.	DESCRIPCIÓN DEL BIEN O SERVICIO	UNID.	CANT
7	Batefuego fabricada en una sola pieza de acero rico en cartón forjado con tratamiento de temperatura y normalizada, de loneta densa con superficie engomadas y vulcanizadas Mango 1.52 m Ancho 30 cm * largo 38 cm Peso 2.5 Kg	Und	12
8	Pulaski Combinación de azapico y hacha; herramienta resistente para trabajo pesado acero templado de alto grado con mango de 91 cms peso 2.3 Kg	Und	12
9	Monogafas de seguridad para protección, lente claro humo espejado, en policarbonato y tratamiento antiempañante para rayos UV.	Und	12
10	Morrales especializados, Estampados bordados en hilo con logos de el de el MAVDT, y C.D.A, Brigadista Forestal, color Green, capacidad 50 litros.	Und	12
11	Raciones de comida12 horas mínimo, 20 – 00 calorías para almuerzo y comida diferenciados, con hidratante en polvo para disolver en 500 cm3, dos pastillas purificadoras.	Und	72
12	Gasolina	Galón	200

CLÁUSULA SEGUNDA. OBLIGACIONES DE LA CORPORACIÓN: En cumplimiento de la presente acta LA CORPORACIÓN se compromete a cumplir la siguiente obligación: a) Entregar los equipos, elementos e insumos descritos anteriormente en forma real al CUERPO DE BOMBEROS VOLUNTARIOS DEL MUNICIPIO DE **SAN JOSÉ DEL GUAVIARE**. CLAUSULA TERCERA. OBLIGACIONES DEL CUERPO DE BOMBEROS VOLUNTARIOS DEL MUNICIPIO DE **SAN JOSÉ DEL GUAVIARE**. En cumplimiento de la presente acta EL CUERPO DE BOMBEROS VOLUNTARIOS DEL MUNICIPIO DE **SAN JOSÉ DEL GUAVIARE** se compromete a cumplir la siguiente obligación en cumplimiento de lo establecido en la Actividad 2.1.1., del proyecto Asistencia para el Fortalecimiento de la Gestión del Riesgo en la Jurisdicción de la Corporación C.D.A.": Hacer uso de los equipos, elementos e insumos descritos anteriormente, exclusivamente para la atención de incendios forestales y/o emergencias relacionadas con fenómenos naturales. CLAUSULA CUARTA. CONTROL. EL CUERPO DE BOMBEROS VOLUNTARIOS DEL MUNICIPIO DE **SAN JOSÉ DEL GUAVIARE** asume y reconoce, que los bienes aquí entregados, son y podrán ser objeto de control fiscal del estado, como tal tiene la misión de procurar el buen uso de los equipos, elementos e insumos entregados. CLÁUSULA QUINTA: REQUISITOS DE PERFECCIONAMIENTO: La presente Acta se perfecciona con la firma de las partes:

En constancia se firma la presente Acta en tres ejemplares originales, en la ciudad de **San José del Guaviare** a los **09** días del mes de **Agosto** de 2012.

CESAR H. MELENDEZ SAENZ
Director General

EDILIO RAÚL MALAGÓN HINCAPIE
Comandante del Cuerpo de Bomberos Voluntarios del Municipio de San José del Guaviare

AGD-CP-05-PR-01-FR-03

¡Ambiente visible para la sostenibilidad de una sociedad posible....!

Sede Principal: Inírida – Guainía, Calle 26 11 -131. Tel: (098) 5 65 63 51 – 5 65 63 52
Seccional Guaviare: San José – Guaviare, Transv. 20 12-135 Tel: (098) 5 84 10 43,
Seccional Vaupés: Mitú Av. 5 8-144, Cel: 310 2 05 80 18
Website: www.cda.gov.com e-mail: cda@cda.gov.co

"Ambiente sano, calidad de vida y desarrollo humano sostenible para el norte y el oriente amazónico"

ACTA DE ENTREGA INSUMOS Y MATERIALES BRIGADA FORESTAL CUERPO DE BOMBEROS VOLUNTARIOS DEL MUNICIPIO DE EL RETORNO - GUAVIARE

Libertad y Orden
República de Colombia

CDA

ACTA DE ENTREGA No. 03 DE 2012 SUSCRITA ENTRE LA COPORACIÓN PARA EL DESARROLLO SOSTENIBLE DEL NORTE Y ORIENTE AMAZÓNICO - C.D.A., Y EL CUERPO DE BOMBEROS VOLUNTARIOS DEL MUNICIPIO DE EL RETORNO

Entre los suscritos a saber: CESAR HUMBERTO MELÉNDEZ SÁENZ, identificado con la cédula de ciudadanía No. 17.342.739 expedida en Villavicencio, actuando en calidad de Director General de la Corporación para el Desarrollo Sostenible del Norte y el Oriente Amazónico CDA, como consta en el Acuerdo 12 del Consejo Directivo fechado 22 de junio de 2012 y legalmente posesionado mediante Acta 008 de 22 de junio de 2012, y quien para los efectos del presente acto se designará como LA CORPORACIÓN y por la otra **ANTONIO RICARDO LOAIZA CALLE**, identificado con cédula de ciudadanía No. **18.223.685** expedida en **San José del Guaviare** obrando como **Comandante** y **Representante Legal** del CUERPO DE BOMBEROS VOLUNTARIOS DEL MUNICIPIO DE **EL RETORNO,** quien de ahora en adelante se denominará CUERPO DE BOMBEROS VOLUNTARIOS DEL MUNICIPIO DE SAN **EL RETORNO**, hemos convenido celebrar la presente Acta previa las siguientes consideraciones: 1). Que la Corporación C.D.A., gestionó ante el Fondo de Compensación Ambiental FCA, del Ministerio de Ambiente y Desarrollo Sostenible la ejecución del proyecto "Asistencia para el Fortalecimiento de la Gestión del Riesgo en la Jurisdicción de la Corporación C.D.A.", para la vigencias 2011 y 2012. 2). Que el proyecto contempla en la Actividad 2.1.1 Fortalecimiento logístico de brigadistas forestales. Se crean brigadas forestales adscritas al cuerpo de bomberos de cada capital del departamento de la jurisdicción de la Corporación C.D.A., debidamente dotadas. 3). Que en virtud de lo anterior y conforme lo establece la actividad No. 2.1.1 del proyecto "Asistencia para el Fortalecimiento de la Gestión del Riesgo en la Jurisdicción de la Corporación C.D.A.", 4). Que entre las partes se suscribió contrato de donación No.03 de 2012 dentro del cual se estableció la entrega al donatario de los elementos objeto del referido contrato por lo se procederá hacer la entrega formal de los equipos, elementos e insumos establecidos en el mismo, adquiriendo los compromisos que se describen en las siguientes cláusulas: CLÁUSULA PRIMERA. OBJETO. Por la presente acta LA CORPORACIÓN, hace entrega real al CUERPO DE BOMBEROS VOLUNTARIOS DEL MUNICIPIO DE **EL RETORNO** los equipos, elementos e insumos cuyas características técnicas se describen a continuación:

No.	DESCRIPCIÓN DEL BIEN O SERVICIO	UNID.	CANT
1	Conjunto para bombero, (Pantalón Forestal ignífugo camuflado tipo fuelle, bolsillo delantero D sobre, bolsillo trasero con ribete y tapa / Camisa Ignífugo manga larga con bolsillo en brazo izquierdo, dos bolsillos en el pecho con cubre botón, con sistema de recogido en las mangas.) Estampados logos MAVDT y C.D.A., Brigadista Forestal.	Und	6
2	Camisetas cuello tortuga 100% algodón , estampada con logos de el MAVDT, y C.D.A., Brigadista Forestal, color amarillo	Und	6
3	Botas FIRE BOOST Cuero graso calibre 20-25, suela tipo militar en caucho, pegada y vulcanizada y cocida.	Und	6

AGD-CP-09-PR-01-FR-02

¡Ambiente visible para la sostenibilidad de una sociedad posible...!

Sede Principal: Inírida – Guainía, Calle 26 11 -131. Tel: (098) 5 65 63 51 – 5 65 63 52
Seccional Guaviare: San José – Guaviare, Transv. 20 12-135 Tel: (098) 5 84 10 43,
Seccional Vaupés: Mitú Av. 5 8-144, Cel: 310 2 05 80 18
Website: e - m a i l :

Libertad y Orden
República de Colombia

Guainía-Guaviare-Vaupés

CDA

No.	DESCRIPCIÓN DEL BIEN O SERVICIO	UNID.	CANT
7	Batefuego fabricada en una sola pieza de acero rico en cartón forjado con tratamiento de temperatura y normalizada, de loneta densa con superficie engomadas y vulcanizadas Mango 1.52 m Ancho 30 cm * largo 38 cm Peso 2.5 Kg	Und	6
8	Pulaski Combinación de azapico y hacha, herramienta resistente para trabajo pesado acero templado de alto grado con mango de 91 cms peso 2.3 Kg	Und	6

CLÁUSULA SEGUNDA. OBLIGACIONES DE LA CORPORACIÓN: En cumplimiento de la presente acta LA CORPORACIÓN se compromete a cumplir la siguiente obligación: a) Entregar los equipos, elementos e insumos descritos anteriormente en forma real al CUERPO DE BOMBEROS VOLUNTARIOS DEL MUNICIPIO DE **EL RETORNO**. CLAUSULA TERCERA. OBLIGACIONES DEL CUERPO DE BOMBEROS VOLUNTARIOS DEL MUNICIPIO DE **EL RETORNO**. En cumplimiento de la presente acta EL CUERPO DE BOMBEROS VOLUNTARIOS DEL MUNICIPIO DE **EL RETORNO** se compromete a cumplir la siguiente obligación en cumplimiento de lo establecido en la Actividad 2.1.1., del proyecto Asistencia para el Fortalecimiento de la Gestión del Riesgo en la Jurisdicción de la Corporación C.D.A.": Hacer uso de los equipos, elementos e insumos descritos anteriormente, exclusivamente para la atención de incendios forestales y/o emergencias relacionadas con fenómenos naturales. CLAUSULA CUARTA: CONTROL "EL CUERPO DE BOMBEROS VOLUNTARIOS DEL MUNICIPIO DE **EL RETORNO** asume y reconoce, que los bienes aquí entregados, son y podrán ser objeto de control fiscal del estado, como tal tiene la misión de procurar el buen uso de los equipos, elementos e insumos entregados. CLÁUSULA QUINTA: REQUISITOS DE PERFECCIONAMIENTO: La presente Acta se perfecciona con la firma de las partes:

En constancia se firma la presente Acta en tres ejemplares originales, en la ciudad de **San José del Guaviare** a los **09** días del mes de **Agosto** de 2012.

CESAR H. MELENDEZ SAENZ
Director General.

ANTONIO RICARDO LOAIZA CALLE
Comandante del Cuerpo de Bomberos Voluntarios del Municipio de El Retorno.

AGD-CP-09-PR-01-FR-02

¡Ambiente visible para la sostenibilidad de una sociedad posible...!

Sede Principal: Inírida – Guainía, Calle 26 11 -131. Tel: (098) 5 65 63 51 – 5 65 63 52
Seccional Guaviare: San José – Guaviare, Transv. 20 12-135 Tel: (098) 5 84 10 43,
Seccional Vaupés: Mitú Av. 5 8-144, Cel: 310 2 05 80 18
Website: e - m a i l :

ACTA DE ENTREGA INSUMOS Y MATERIALES BRIGADA FORESTAL CUERPO DE BOMBEROS VOLUNTARIOS DEL MUNICIPIO DE CALAMAR - GUAVIARE

Libertad y Orden
República de Colombia

Guainía-Guaviare-Vaupés

CDA

ACTA DE ENTREGA No. 04 DE 2012 SUSCRITA ENTRE LA COPORACIÓN PARA EL DESARROLLO SOSTENIBLE DEL NORTE Y ORIENTE AMAZÓNICO - C.D.A., Y EL CUERPO DE BOMBEROS VOLUNTARIOS DEL **CALAMAR**

Entre los suscritos a saber: CESAR HUMBERTO MELÉNDEZ SÁENZ, identificado con la cédula de ciudadanía No. 17.342.739 expedida en Villavicencio, actuando en calidad de Director General de la Corporación para el Desarrollo Sostenible del Norte y el Oriente Amazónico CDA, como consta en el Acuerdo 12 del Consejo Directivo fechado 22 de junio de 2012 y legalmente posesionado mediante Acta 008 de 22 de junio de 2012, y quien para los efectos del presente acto se designará como LA CORPORACIÓN y por la otra **JOHN PERDOMO**, identificado con cédula de ciudadanía No. **79.343.173** expedida en **Calamar** obrando como Comandante y Representante Legal del CUERPO DE BOMBEROS VOLUNTARIOS DEL MUNICIPIO DE **CALAMAR** con NIT **900021112-1** quien de ahora en adelante se denominará CUERPO DE BOMBEROS VOLUNTARIOS DEL MUNICIPIO DE SAN **CALAMAR**, hemos convenido celebrar la presente Acta previa las siguientes consideraciones: 1). Que la Corporación C.D.A., gestionó ante el Fondo de Compensación Ambiental FCA, del Ministerio de Ambiente y Desarrollo Sostenible la ejecución del proyecto "Asistencia para el Fortalecimiento de la Gestión del Riesgo en la Jurisdicción de la Corporación C.D.A.", para la vigencias 2011 y 2012. 2). Que el proyecto contempla en la Actividad 2.1.1 Fortalecimiento logístico de brigadistas forestales. Se crean brigadas forestales adscritas al cuerpo de bomberos de cada capital del departamento de la jurisdicción de la Corporación C.D.A., debidamente dotadas. 3). Que en virtud de lo anterior y conforme lo establece la actividad No. 2.1.1 del proyecto "Asistencia para el Fortalecimiento de la Gestión del Riesgo en la Jurisdicción de la Corporación C.D.A.", 4). Que entre las partes se suscribió contrato de donación No.04 de 2012 dentro del cual se estableció la entrega al donatario de los elementos objeto del referido contrato por lo se procederá hacer la entrega formal de los equipos, elementos e insumos establecidos en el mismo, adquiriendo los compromisos que se describen en las siguientes cláusulas: CLÁUSULA PRIMERA. OBJETO. Por la presente acta LA CORPORACIÓN, hace entrega real al CUERPO DE BOMBEROS VOLUNTARIOS DEL MUNICIPIO DE **CALAMAR** los equipos, elementos e insumos cuyas características técnicas se describen a continuación:

No.	DESCRIPCIÓN DEL BIEN O SERVICIO	UNID.	CANT
1	Conjunto para bombero, (Pantalón Forestal ignífugo camuflado tipo fuelle, bolsillo delantero D sobre, bolsillo trasero con ribete y tapa / Camisa Ignífugo manga larga con bolsillo en brazo izquierdo, dos bolsillos en el pecho con cubre botón, con sistema de recogido en las mangas.) Estampados logos MAVDT y C.D.A., Brigadista Forestal.	Und	6
2	Camisetas cuello tortuga 100% algodón , estampada con logos de el MAVDT, y C.D.A., Brigadista Forestal, color amarillo	Und	6
3	Botas FIRE BOOST Cuero graso calibre 20-25, suela tipo militar en caucho, pegada y vulcanizada y cocida.	Und	6
4 7	Batefuego fabricada en una sola pieza de acero rico en cartón forjado con tratamiento de temperatura y normalizada, de loneta densa con superficie engomadas y vulcanizadas Mango 1.52 m Ancho 30 cm * largo 38 cm Peso 2.5 Kg	Und	6

AGD-CP-09-PR-01-FR-02

¡Ambiente visible para la sostenibilidad de una sociedad posible...!

Sede Principal: Inírida – Guainía, Calle 26 11 -131. Tel: (098) 5 65 63 51 – 5 65 63 52
Seccional Guaviare: San José – Guaviare, Transv. 20 12-135 Tel: (098) 5 84 10 43,
Seccional Vaupés: Mitú Av. 5 8-144, Cel: 310 2 05 80 18
Website: e - m a i l :

Libertad y Orden
República de Colombia

Guainía-Guaviare-Vaupés

CDA

No.	DESCRIPCIÓN DEL BIEN O SERVICIO	UNID.	CANT
5	Pulaski Combinación de azapico y hacha, herramienta resistente para trabajo pesado acero templado de alto grado con mango de 91 cms peso 2.3 Kg	Und	6

CLÁUSULA SEGUNDA. OBLIGACIONES DE LA CORPORACIÓN: En cumplimiento de la presente acta LA CORPORACIÓN se compromete a cumplir la siguiente obligación: a) Entregar los equipos, elementos e insumos descritos anteriormente en forma real al CUERPO DE BOMBEROS VOLUNTARIOS DEL MUNICIPIO DE **CALAMAR**. CLAUSULA TERCERA. OBLIGACIONES DEL CUERPO DE BOMBEROS VOLUNTARIOS DEL MUNICIPIO DE **CALAMAR**. En cumplimiento de la presente acta EL CUERPO DE BOMBEROS VOLUNTARIOS DEL MUNICIPIO DE **CALAMAR** se compromete a cumplir la siguiente obligación en cumplimiento de lo establecido en la Actividad 2.1.1., del proyecto Asistencia para el Fortalecimiento de la Gestión del Riesgo en la Jurisdicción de la Corporación C.D.A.": Hacer uso de los equipos, elementos e insumos descritos anteriormente, exclusivamente para la atención de incendios forestales y/o emergencias relacionadas con fenómenos naturales. CLÁUSULA CUARTA: CONTROL. EL CUERPO DE BOMBEROS VOLUNTARIOS DEL MUNICIPIO DE **CALAMAR** asume y reconoce, que los bienes aquí entregados, son y podrán ser objeto de control fiscal del estado, como tal tiene la misión de procurar el buen uso de los equipos, elementos e insumos entregados. CLÁUSULA QUINTA: REQUISITOS DE PERFECCIONAMIENTO: La presente Acta se perfecciona con la firma de las partes:

En constancia se firma la presente Actaren tres ejemplares originales, en la ciudad de **San José del Guaviare** a los **09** días del mes de **Agosto** de 2012.

CESAR H. MELENDEZ SAENZ
Director General

JOHN PERDOMO
Comandante del Cuerpo de Bomberos Voluntarios del Municipio de Calamar.

AGD-CP-09-PR-01-FR-02

¡Ambiente visible para la sostenibilidad de una sociedad posible...!

Sede Principal: Inírida – Guainía, Calle 26 11 -131. Tel: (098) 5 65 63 51 – 5 65 63 52
Seccional Guaviare: San José – Guaviare, Transv. 20 12-135 Tel: (098) 5 84 10 43,
Seccional Vaupés: Mitú Av. 5 8-144, Cel: 310 2 05 80 18
Website: e - m a i l :

ACTA DE ENTREGA INSUMOS Y MATERIALES BRIGADA FORESTAL CUERPO DE BOMBEROS VOLUNTARIOS DEL MUNICIPIO DE INIRIDA - GUAINIA

Guainía-Guaviare-Vaupés

ACTA DE ENTREGA No. 001 DE 2012 SUSCRITA ENTRE LA COPORACIÓN PARA EL DESARROLLO SOSTENIBLE DEL NORTE Y ORIENTE AMAZÓNICO - C.D.A., Y EL CUERPO DE BOMBEROS DEL MUNICIPIO INIRIDA

Entre los suscritos a saber: CESAR HUMBERTO MELÉNDEZ SÁENZ, identificado con la cédula de ciudadanía No. 17.342.739 expedida en Villavicencio, actuando en calidad de Director General de la Corporación para el Desarrollo Sostenible del Norte y el Oriente Amazónico CDA, como consta en el Acuerdo 12 del Consejo Directivo fechado 22 de junio de 2012 y legalmente posesionado mediante Acta 008 de 22 de junio de 2012, y quien para los efectos del presente acto se designará como LA CORPORACIÓN y por la otra JUAN FERNADO ARIAS DURANGO, identificado con cédula de ciudadanía No. 71743209 expedida en Medellín - Antioquia obrando como Comandante y Representante Legal del CUERPO DE BOMBEROS VOLUNTARIOS DEL MUNICIPIO DE INÍRIDA con NIT: 843000056-9 quien de ahora en adelante se denominará CUERPO DE BOMBEROS VOLUNTARIOS DEL MUNICIPIO DE INÍRIDA, hemos convenido celebrar la presente Acta previa las siguientes consideraciones: 1). Que la Corporación C.D.A., gestionó ante el Fondo de Compensación Ambiental FCA, del Ministerio de Ambiente y Desarrollo Sostenible la ejecución del proyecto "Asistencia para el Fortalecimiento de la Gestión del Riesgo en la Jurisdicción de la Corporación C.D.A.", para la vigencias 2011 y 2012. 2). Que el proyecto contempla en la Actividad 2.1.1 Fortalecimiento logístico de brigadistas forestales. Se crean brigadas forestales adscritas al cuerpo de bomberos de cada capital del departamento de la jurisdicción de la Corporación C.D.A., debidamente dotadas. 3). Que en virtud de lo anterior y conforme lo establece la actividad No. 2.1.1 del proyecto "Asistencia para el Fortalecimiento de la Gestión del Riesgo en la Jurisdicción de la Corporación C.D.A.", 4). Que entre las partes se suscribió contrato de donación 01 de 2012 dentro del cual se estableció la entrega al donatario de los elementos objeto del referido contrato por lo se procederá hacer la entrega formal de los equipos, elementos e insumos establecidos en el mismo, adquiriendo los compromisos que se describen en las siguientes cláusulas: CLÁUSULA PRIMERA. OBJETO. Por la presente acta LA CORPORACIÓN, hace entrega real al CUERPO DE BOMBEROS VOLUNTARIOS DEL MUNICIPIO DE INÍRIDA los equipos, elementos e insumos cuyas características técnicas se describen a continuación:

No.	DESCRIPCIÓN DEL BIEN O SERVICIO	UNID.	CANT
1	Conjunto para bombero, (Pantalón Forestal ignífugo camuflado tipo fuelle, bolsillo delantero D sobre, bolsillo trasero con ribete y tapa / Camisa Ignífugo manga larga con bolsillo en brazo izquierdo, dos bolsillos en el pecho con cubre botón, con sistema de recogido en las mangas.) Estampados logos MAVDT y C.D.A., Brigadista Forestal.	Und	24
2	Camisetas cuello tortuga 100% algodón , estampada con logos de el MAVDT, y C.D.A., Brigadista Forestal, color amarillo	Und	24
3	Botas FIRE BOOST Cuero graso calibre 20-25, suela tipo militar en caucho, pegada y vulcanizada y cocida.	Und	24
4	Cascos industriales estampados logos de el MAVDT, y C.D.A, Brigadista Forestal.	Und	12
5	Guantes cuero de cerdo elaborado en piel de flor de cerdo de primera calidad, con doble costura en el pulgar.	Pares	12

AGD-CP-08-PR-01-FI-02

¡Ambiente visible para la sostenibilidad de una sociedad posible...!

Sede Principal: Inírida – Guainía, Calle 26 11 -131. Tel: (098) 5 65 63 51 – 5 65 63 52
Seccional Guaviare: San José – Guaviare, Transv. 20 12-135 Tel: (098) 5 84 10 43.
Seccional Vaupés: Mitú Av. 5 8-144, Cel: 310 2 05 80 18
Website: www.cda.gov.com e-mail: cda@cda.gov.co

Guainía-Guaviare-Vaupés

No.	DESCRIPCIÓN DEL BIEN O SERVICIO	UNID.	CANT
6	Carpas tipo camping línea verano sencilla semi-impermeable capacidad dos personas.	Und	12
7	Batefuego fabricada en una sola pieza de acero rico en cartón forjado con tratamiento de temperatura y normalizada, de loneta densa con superficie engomadas y vulcanizadas Mango 1.52 m Ancho 30 cm * largo 38 cm Peso 2.5 Kg	Und	12
8	Pulaski Combinación de azapico y hacha, herramienta resistente para trabajo pesado acero templado de alto grado con mango de 91 cms peso 2.3 Kg	Und	24
9	Monogafas de seguridad para protección, lente claro humo espejado, en policarbonato y tratamiento antiempañante para rayos UV.	Und	12
10	Morrales especializados. Estampados bordados en hilo con logos de el de el MAVDT, y C.D.A. Brigadista Forestal, color Green, capacidad 50 litros	Und	12
11	Raciones de comida12 horas mínimo, 20 – 00 calorías para almuerzo y comida diferenciados, con hidratante en polvo para disolver en 500 cm3, dos pastillas purificadoras.	Und	72
12	Gasolina	Galón	200

CLÁUSULA SEGUNDA. OBLIGACIONES DE LA CORPORACIÓN: En cumplimiento de la presente acta LA CORPORACIÓN se compromete a cumplir la siguiente obligación: a) Entregar los equipos, elementos e insumos descritos anteriormente en forma real al CUERPO DE BOMBEROS VOLUNTARIOS DEL MUNICIPIO DE INÍRIDA. CLÁUSULA TERCERA. OBLIGACIONES DEL CUERPO DE BOMBEROS VOLUNTARIOS DEL MUNICIPIO DE INÍRIDA. En cumplimiento de la presente acta EL CUERPO DE BOMBEROS VOLUNTARIOS DEL MUNICIPIO DE INÍRIDA se compromete a cumplir la siguiente obligación en cumplimiento de lo establecido en la Actividad 2.1.1., del proyecto Asistencia para el Fortalecimiento de la Gestión del Riesgo en la Jurisdicción de la Corporación C.D.A.": Hacer uso de los equipos, elementos e insumos descritos anteriormente, exclusivamente para la atención de incendios forestales y/o emergencias relacionadas con fenómenos naturales. CLÁUSULA CUARTA: CONTROL. EL CUERPO DE BOMBEROS VOLUNTARIOS DEL MUNICIPIO DE INÍRIDA asume y reconoce, que los bienes aquí entregados, son y podrán ser objeto de control fiscal del estado, como tal tiene la misión de procurar el buen uso de los equipos, elementos e insumos entregados. CLÁUSULA QUINTA: REQUISITOS DE PERFECCIONAMIENTO: La presente Acta se perfecciona con la firma de las partes:

En constancia se firma la presente Acta en tres ejemplares originales, en la ciudad de Inírida a los 27 días del mes de junio de 2012.

CESAR H. MELENDEZ SAENZ
Director General

JUAN F. ARIAS DURANGO
Comandante del Cuerpo de Bomberos Voluntarios de Inírida

Proyectó: Carlos H. Delgado
Revisó: Alfredo Gómez Briceño

AGD-CP-08-PR-01-FR-02

¡Ambiente visible para la sostenibilidad de una sociedad posible...!

Sede Principal: Inírida – Guainía, Calle 26 11 -131. Tel: (098) 5 65 63 51 – 5 65 63 52
Seccional Guaviare: San José – Guaviare, Transv. 20 12-135 Tel: (098) 5 84 10 43.
Seccional Vaupés: Mitú Av. 5 8-144, Cel: 310 2 05 80 18
Website: www.cda.gov.com e-mail: cda@cda.gov.co

ACTA DE ENTREGA INSUMOS Y MATERIALES BRIGADA FORESTAL CUERPO DE BOMBEROS VOLUNTARIOS DEL MUNICIPIO DE MITÚ - VAUPÉS

PROSPERIDAD PARA TODOS

Corporación para el Desarrollo Sostenible del Norte y el Oriente Amazónico CDA

Guainía – Guaviare – Vaupés

ACTA DE ENTREGA No. 001 DE 2012 SUSCRITA ENTRE LA COPORACIÓN PARA EL DESARROLLO SOSTENIBLE DEL NORTE Y ORIENTE AMAZÓNICO - C.D.A., Y EL CUERPO DE BOMBEROS DEL MUNICIPIO MITU

Entre los suscritos a saber: CESAR HUMBERTO MELÉNDEZ SÁENZ, identificado con la cédula de ciudadanía No. 17.342.739 expedida en Villavicencio, actuando en calidad de Director General de la Corporación para el Desarrollo Sostenible del Norte y el Oriente Amazónico CDA, como consta en el Acuerdo 12 del Consejo Directivo fechado 22 de junio de 2012 y legalmente posesionado mediante Acta 008 de 22 de junio de 2012, y quien para los efectos del presente acto se designará como LA CORPORACIÓN y por la otra NELSON GUSTAVO RAMIREZ, identificado con cédula de ciudadanía No. 14.239.351 expedida en Ibagué - Tolima obrando como Comandante y Representante Legal del CUERPO DE BOMBEROS VOLUNTARIOS DEL MUNICIPIO DE MITÚ con NIT: 900323361-5 quien de ahora en adelante se denominará CUERPO DE BOMBEROS VOLUNTARIOS DEL MUNICIPIO DE MITÚ, hemos convenido celebrar la presente Acta previa las siguientes consideraciones: 1). Que la Corporación C.D.A., gestionó ante el Fondo de Compensación Ambiental FCA, del Ministerio de Ambiente y Desarrollo Sostenible la ejecución del proyecto "Asistencia para el Fortalecimiento de la Gestión del Riesgo en la Jurisdicción de la Corporación C.D.A.", para la vigencias 2011 y 2012. 2). Que el proyecto contempla en la Actividad 2.1.1 Fortalecimiento logístico de brigadistas forestales. Se crean brigadas forestales adscritas al cuerpo de bomberos de cada capital del departamento de la jurisdicción de la Corporación C.D.A., debidamente dotadas. 3). Que en virtud de lo anterior y conforme lo establece la actividad No. 2.1.1 del proyecto "Asistencia para el Fortalecimiento de la Gestión del Riesgo en la Jurisdicción de la Corporación C.D.A.", 4). Que entre las partes se suscribió contrato de donación 01 de 2012 dentro del cual se estableció la entrega al donatario de los elementos objeto del referido contrato por lo se procederá hacer la entrega formal de los equipos, elementos e insumos establecidos en el mismo, adquiriendo los compromisos que se describen en las siguientes cláusulas: CLÁUSULA PRIMERA. OBJETO. Por la presente acta LA CORPORACIÓN, hace entrega real al CUERPO DE BOMBEROS VOLUNTARIOS DEL MUNICIPIO DE MITÚ los equipos, elementos e insumos cuyas características técnicas se describen a continuación:

No.	DESCRIPCIÓN DEL BIEN O SERVICIO	UNID.	CANT
1	Conjunto para bombero, Conjunto para bombero, NOMEX SERIOSIX NORMA NFPA, 2002(Pantalón Forestal ignífugo camuflado tipo fuelle, bolsillo delantero D sobre, bolsillo trasero con ribete y tapa / Camisa Ignífugo manga larga con bolsillo en brazo izquierdo, dos bolsillos en el pecho con cubre botón, con sistema de recogido en las mangas.) Estampados logos MAVDT y C.D.A. Brigadista Forestal.	Unid	24
2	Camisetas cuello tortuga 100% algodón , estampada con logos del MAVDT, y C.D.A., Brigadista Forestal, color amarillo	Unid	24
3	Botas FIRE BOOST Cuero graso calibre 20-25, suela tipo militar en caucho, pegada y vulcanizada y cocida.	Unid	24
4	Cascos industriales estampados logos del MAVDT, y C.D.A, Brigadista Forestal.	Unid	12
5	Guantes cuero de cerdo elaborado en piel de flor de cerdo de primera calidad, con doble costura en el pulgar.	Pares	12
	Monogafas de seguridad para protección, lente claro humo espejado, en policarbonato y tratamiento antiempañante para rayos UV.	Unid	12
	Morrales especializados. Estampados bordados en hilo con logos del MAVDT, y C.D.A, Brigadista Forestal, color Green, capacidad 50 litros	Unid	12
6	Carpas tipo camping línea verano sencilla semi-impermeable 2 m de largo, 140 de frente, 1 m de alto.	Unid	12
7	Batefuego fabricada en una sola pieza de acero rico en cartón forjado con tratamiento de temperatura y normalizada, de loneta densa con superficie engomadas y vulcanizadas Mango 1.52 m Ancho 30 cm largo 38 cm Peso 2.5 Kg	Unid	12
8	Pulaski Combinación de azapico y hacha, herramienta resistente para trabajo pesado acero templado de alto grado con mango de 91 cms peso 2.3 Kg	Unid	24

"Ambiente sano, calidad de vida y desarrollo humano sostenible para el norte y el oriente amazónico"

Sede Principal: Inírida – Guainía, Calle 26 11 -131. Tel: (098) 5 65 63 51 – 5 65 63 52
Seccional Guaviare: San José – Guaviare, Transv. 20 12-135 Tel: (098) 5 84 10 43.
Seccional Vaupés: Mitú Av. 5 8-144, Cel: 310 2 05 80 18
Website: www.cda.gov.com e-mail: cda@cda.gov.co

PROSPERIDAD PARA TODOS

Corporación para el Desarrollo Sostenible del Norte y el Oriente Amazónico CDA

Guainía – Guaviare – Vaupés

No.	DESCRIPCIÓN DEL BIEN O SERVICIO	UNID.	CANT
11	Raciones de comida12 horas mínimo, 20 – 00 calorías para almuerzo y comida diferenciados, con hidratante en polvo para disolver en 500 cm3, dos pastillas purificadoras.	Und	72
12	Gasolina	Galón	200

CLÁUSULA SEGUNDA. OBLIGACIONES DE LA CORPORACIÓN: En cumplimiento de la presente acta LA CORPORACIÓN se compromete a cumplir la siguiente obligación: a) Entregar los equipos, elementos e insumos descritos anteriormente en forma real al CUERPO DE BOMBEROS VOLUNTARIOS DEL MUNICIPIO DE MITÚ. CLÁUSULA TERCERA. OBLIGACIONES DEL CUERPO DE BOMBEROS VOLUNTARIOS DEL MUNICIPIO DE MITÚ. En cumplimiento de la presente acta EL CUERPO DE BOMBEROS VOLUNTARIOS DEL MUNICIPIO DE MITÚ se compromete a cumplir la siguiente obligación en cumplimiento de lo establecido en la Actividad 2.1.1., del proyecto Asistencia para el Fortalecimiento de la Gestión del Riesgo en la Jurisdicción de la Corporación C.D.A.": Hacer uso de los equipos, elementos e insumos descritos anteriormente, exclusivamente para la atención de incendios forestales y/o emergencias relacionadas con fenómenos naturales. CLÁUSULA CUARTA: CONTROL. EL CUERPO DE BOMBEROS VOLUNTARIOS DEL MUNICIPIO DE MITÚ asume y reconoce, que los bienes aquí entregados, son y podrán ser objeto de control fiscal del estado, como tal tiene la misión de procurar el buen uso de los equipos, elementos e insumos entregados. CLÁUSULA QUINTA: REQUISITOS DE PERFECCIONAMIENTO: La presente Acta se perfecciona con la firma de las partes:

En constancia se firma la presente Acta en tres ejemplares originales, en la ciudad de Mitú a los 07 días del mes de Diciembre de 2012.

CESAR HUMBERTO MELENDEZ SAENZ

NELSON GUSTAVO RAMIREZ
Comandante del Cuerpo de Bomberos Voluntarios de Mitú

Proyectó: Jenny C. Pinzon
Revisó: Carlos Ariel Lozada

"Ambiente sano, calidad de vida y desarrollo humano sostenible para el norte y el oriente amazónico"

Sede Principal: Inírida – Guainía, Calle 26 11 -131. Tel: (098) 5 65 63 51 – 5 65 63 52
Seccional Guaviare: San José – Guaviare, Transv. 20 12-135 Tel: (098) 5 84 10 43.
Seccional Vaupés: Mitú Av. 5 8-144, Cel: 310 2 05 80 18
Website: www.cda.gov.com e-mail: cda@cda.gov.co

"Ambiente sano, calidad de vida y desarrollo humano sostenible para el norte y el oriente amazónico"

2.2.2 Meta 2.2. Mejorar la capacidad de respuesta ante IF.

2.2.2.1 Actividad 2.2.1. Capacitación en atención de Incendios Forestales

Teniendo en cuenta la experiencia de CORMACARENA en el tema forestal se concretó el Convenio Especifico No. 23 de 2011 para la realización de los talleres de capacitación la conformación de las brigadas forestales:

Informe Final Convenio 023-2011- CORMACARENA-CDA

convenio Específico No. 023 de 2011 de Cooperación Interinstitucional Celebrado entre la Corporación para El Desarrollo Sostenible del Norte y el Oriente Amazónico CDA y La Corporación para El Desarrollo Sostenible de la Macarena CORMACARENA.

OBJETO

Cooperación mutua para la implementación, del curso para bombero forestal CBF, en las cabeceras municipales de los tres departamentos de la jurisdicción de la Corporación CDA, en el marco del cumplimiento de objetivos, metas y actividades del proyecto "*Administración del Fondo de Compensación Ambiental Asistencia para el fortalecimiento de la gestión del riesgo Departamentos del Guaviare, Guainía y Vaupés financiado por el Fondo de Compensación Ambiental FCA. Del Ministerio de Ambiente, vivienda y Desarrollo Territorial.*"

OBLIGACIONES DE CORMACARENA:

a)Disponer de dos instructores certificados en la realización de Cursos para Bombero Forestal CBF, con el fin de realizar un curso en cada una de las sedes de la jurisdicción de la Corporación CDA.
b)Implementar metodologías avanzadas técnicamente.
c)Entregar un informe final con soportes de asistencias, registro fotográfico, evaluaciones, etc.
d)Certificar debidamente los asistentes que cumplan los objetivos del curso.

Que para el desarrollo de las obligaciones de CORMACARENA descritas en la cláusula tercera del convenio 023 del 2011, se efectuó en contrato prestación de servicios No. PS-GCT.2.7.12.055 a nombre del PEDRO ALIRIO RUGE VELANDIA.

El contratista desarrolló las siguientes actividades:

1) Realizó la coordinación académica de 3 para bomberos forestales CBF en las cabeceras municipales capitales de San José del Guaviare, Inírida y Mitú jurisdicción de la Corporación para el Desarrollo Sostenible del Norte y el Oriente

Amazónico - CDA, acorde con la programación establecida en el cronograma de actividades suscrita por los supervisores de la CDA y CORMACARENA. 2) Realizo toda la coordinación logística y transporte necesario para el desarrollo de cada uno de los cursos. 3) Conto el personal idóneo de instructores certificados por OFDA. 4) Entrego un informe final de los tres cursos, adjuntando soportes de asistencia, registro fotográfico, evaluaciones, certificados de los participantes que cumplan con los objetivos del curso para la firma de los directores de las dos corporaciones y el consultor de OFDA.

DESARROLLO DE ACTIVIDADES:

1) Coordinación académica de 3 para bomberos forestales CBF en las cabeceras municipales capitales de San José del Guaviare, Inírida y Mitú jurisdicción de la Corporación para el Desarrollo Sostenible del Norte y el Oriente Amazónico - CDA.

Se coordinó la parte académica de los tres cursos para bomberos forestales CBF, en las cabeceras municipales de cada ciudad, incluyendo la organización del lugar para dictar las clases, sillas, mesas, y equipos de cómputo, tablero, video beam; así como el sitio para realizar la práctica de campo que requiere el curso.

En el siguiente cuadro se relacionara el lugar de desarrollo de los cursos por municipio como el nombre de las personas que coordino los eventos de capacitación.

MUNICIPIO	*LUGAR DE CAPACITACION*	*SUPERVISORES DE LA CDA*	*FECHA*
San Jose del Guaviare	Club La Bombonera	Ing. John Jairo Moreno.	17, 18 y 19 Febrero
Mitú (Vaupés)	Colegio Municipal	Ing. Rubiela Peña Velazco	24,25 y 26 de Febrero
Inírida (Guainía)	Club Zafarí	Ing. Julio Domínguez	3,4 y 5 Marzo

Club La Bombonera- San José del Guaviare

Colegio municipal Mitú (Vaupés)

Club Zafarí, Inírida (Guainía)

2. Coordinación logística y transporte necesario para el desarrollo de cada uno de los cursos.

Para la realización de cada curso bomberos forestales CBF, en los municipios 3 de San José del Guaviare, Mitú (Vaupés), Inírida (Guainía), se coordino a través de cada supervisor encargado por municipio por parte de la CDA, donde se acordó los elementos necesarios para el desarrollo de cada evento de capacitación como fueron transporte de herramienta, equipos, entre otros.

Los elementos para el desarrollo del curso se ubicaron en cada uno de los sitios de capacitación, como herramientas, limas, marcadores, los manuales de los participantes, borradores, sacapuntas, hojas de papel periódico, para las demostraciones prácticas como para la práctica de campo para la construcción de la línea de defensa que tenían que construir los participantes del curso.
3.Contar el personal idóneo de instructores certificados por OFDA.

Para la realización de los 3 cursos bomberos forestales CBF, en los municipios 3 de San José del Guaviare, Mitú (Vaupés), Inírida (Guainía), se conto con dos instructores de acuerdo a la propuesta presentada a Cormacarena, Pedro Alirio Ruge Velandia (Cubarral – Colombia),Luis Jaime Flórez Caimán (Villavicencio – Colombia) .

4.Entregar un informe final de los tres cursos, adjuntando soportes de asistencia, registro fotográfico, evaluaciones, certificados de los participantes que cumplan con los objetivos del curso para la firma de los directores de las dos corporaciones y el consultor de OFDA.

El Curso CBF, se realizo en los municipios de San José del Guaviare, Mitú (Vaupés), Inírida (Guainía), terminando satisfactoriamente las lecciones durante los 2.5 días del curso, desarrollando la práctica durante el ultimo día, cumpliendo el objetivo de desempeño y realizando su respectiva clausura.

Es importante resaltar la convocatoria realizada por la Corporación–CDA, cuyos participantes fueron cuerpos de bomberos, Defensa Civil Colombiana, Ejercito Nacional, Cruz Roja y funcionarios de la CDA .

Todos los participantes que iniciaron el curso terminaron; para desarrollar los 3 cursos acorde con la metodología de USAID/OFDA/LAC se contó con la presencia de 3 instructores, 2 por parte de CORMACARENA y uno de la CDA, cumpliendo con las lecciones teóricas y prácticas.

Las lecciones se efectuaron en los horarios estipulados, acorde con la agenda planteada al inicio de cada curso, igualmente sucedió con todos los trabajos en campo (Lecciones 7,8 y 12 práctica final).

La práctica final se cumplió en el tiempo estipulado y los participantes de la misma realizaron un buen trabajo en donde aplicaron todos los conocimientos recibidos en las 11 lecciones.

Se aplicó en su totalidad todos los requerimientos que OFDA exige para la esta clase de eventos de capacitación, tanto para las lecciones, los materiales, pruebas y exámenes, practicas con todas las herramientas, auditorio, directorio de los participantes, registro fotográfico, y otros aspectos de logística, las cuales fueron aportadas de conformidad con el responsable de la organización.

El Grupo de Instructores, se reunieron diariamente al finalizar las lecciones del día, con la finalidad de analizar y discutir las lecciones dictadas, los materiales usados, las lecciones del día siguiente y los aspecto positivos y por mejorar, al igual que el hacer el seguimiento a todos los estudiantes.

Contenido del Curso para Brigadista forestal - CBF

LECCIÓN 1: Introducción
LECCIÓN 2: Problemática de los Incendios forestales
LECCIÓN 3: El fuego y los incendios forestales
LECCIÓN 4: Importancia de los Bomberos forestales
LECCIÓN 5: Peligros en el Control de Incendios forestales
LECCIÓN 6: Seguridad
LECCIÓN 7: Herramientas
LECCIÓN 8: Orientación en el terreno
LECCIÓN 9: Construcción de la línea de defensa
LECCIÓN 10: Como controlar un incendio forestal
LECCIÓN 11: Liquidación
LECCIÓN 12: Práctica de campo

Lección No 8- Practica de Brújula

Lección No 7 – Practica con Herramientas

Transporte de herramienta y construcción de la línea de defensa

Curso: De Brigadistas Forestales "CBF"
País: Colombia
Ciudad: San José del Guaviare – Guaviare
Lugar: La Bombonera
Coordinador: Pedro Alirio Ruge Velandia
Instructores / Facilitadores:
Pedro Alirio Ruge Velandia (Cubarral – Colombia)
Luis Jaime Flórez Calimán (Villavicencio –Colombia)
Jhon Jairo Moreno CDA

LISTA DE PARTICIPANTES

No	NOMBRE Y APELLIDOS	INSTITUCION
1	RAUL EDILSON MALAGON MURCIA	BOMBEROS SAN JOSE DEL GUAVIARE
2	LUIS FELIPE HENAO MURCIA	BOMBEROS CALAMAR GUAVIARE
3	JHONATAN LOPEZ OBREGON	BOMBEROS SAN JOSE DEL GUAVIARE
4	CARLOS JOSE OJEDA BRAVO	BOMBEROS SAN JOSE DEL GUAVIARE
5	RAMON ALIRIO GONZALEZ ARDILA	BOMBEROS SAN JOSE DEL GUAVIARE
6	JULIO CESAR ZARATE ANTE	BOMBEROS SAN JOSE DEL GUAVIARE
7	JOSE RUBIEL MUÑOZ MADRIGALES	BOMBEROS SAN JOSE DEL GUAVIARE
8	FLORINDA MORENO HURTADO	BOMBEROS SAN JOSE DEL GUAVIARE
9	JHON EDINSON AGUILAR GARCIA	BOMBEROS SAN JOSE DEL GUAVIARE
10	EDGAR HARLEY LIS VARGAS	BOMBEROS SAN JOSE DEL GUAVIARE
11	WILFRAN HERNAN BOCANEGRA SANTANA	BOMBEROS SAN JOSE DEL GUAVIARE
12	YEISON CAMILO GIRALDO LOPEZ	BOMBEROS CALAMAR GUAVIARE
13	ARLEY PULGARIN MARTINEZ	BOMBEROS CALAMAR GUAVIARE
14	JOSE EVELIO LEON RIAÑO	BOMBEROS SAN JOSE DEL GUAVIARE
15	ESNORALDO GRANADA	BOMBEROS SAN JOSE DEL GUAVIARE
16	JORGE ELIECER MARULANDA ESPINOSA	BOMBEROS SAN JOSE DEL GUAVIARE
17	DAVID SAUL HERREÑO MORENO	BOMBEROS SAN JOSE DEL GUAVIARE
18	ANYI YADIRA AGUILERA CALDERON	BOMBEROS RETORNO GUAVIARE
19	ICDALI LOPEZ OBREGON	DEFENSA CILVIL SAN JOSE GUAVIARE
20	LUIS HERMES HERNANDEZ ULLOA	BOMBEROS RETORNO GUAVIARE
21	LUIS OMAR GRANADOS GOMEZ	BOMBEROS RETORNO GUAVIARE
22	JEFFERSON DUBAN PINILLA QUEVEDO	BOMBEROS PUERTO CONCORDIA
23	YOLANDA KATHERINE ROA LEON	BOMBEROS PUERTO CONCORDIA
24	JOHN RICHAR CATILLO BERNAL	BOMBEROS PUERTO CONCORDIA
25	LEONARDO FABIO GIRALDO ROA	BOMBEROS PUERTO CONCORDIA
26	ROBINSON VARLEY RUIZ CASTILLO	BOMBEROS PUERTO CONCORDIA

Distribución por Institución que representan

INSTITUCIÓN	CANTIDAD	PORCENTAJE
BOMBEROS SAN JOSE DEL GUAVIARE	14	53.84
BOMBEROS PUERTO CONCORDIA	5	19.26
BOMBEROS CALAMAR	3	11.5
BOMBEROS RETORNO	3	11.5
DEFENSA CILVIL SAN JOSE DEL GUAVIARE	1	3.84

MUNICIPIO DE MITU (VAUPES)

Inicio del Curso por parte Ing. Rubiela Peña Velazco -- CDA	Conformación Grupos de trabajo

Lección No 7- Herramientas.	Practica de campo – construcción de línea de defensa

Curso: De Brigadistas Forestales "CBF"
País: Colombia
Ciudad: Mitú – Vaupés
Lugar: Colegio Bachillerato.
Coordinador: Pedro Alirio Ruge Velandia
Instructores / Facilitadores:
Pedro Alirio Ruge Velandia (Cubarral – Colombia)
Luis Jaime Flórez Calimán (Villavicencio –Colombia)
Amilbia Velez Londoño CDA

LISTA DE PARTICIPANTES

No	NOMBRE Y APELLIDOS	INSTITUCION
1	RUBEN DARIO MARTINEZ ALVIS	DEFENSA CIVIL COLOMBIANA
2	NELSON GUSTAVO RAMIREZ	CUERPO DE BOMBEROS VOLUNTARIOS MITU
3	YAHIRO EDISON LEON MEDELLIN	CUERPO DE BOMBEROS VOLUNTARIOS MITU
4	JOHN EDWARD GALEANO BUILES	DEFENSA CIVIL COLOMBIANA
5	MONICA VALDERRAMA GOMEZ	CDA
6	ADRIANA CASTILLO SANDOVAL	CDA
7	CLAUDIA ISADORA CARO AGUDELO	DEFENSA CIVIL COLOMBIANA
8	LUIS HERNAN MONTOYA LOPEZ	CUERPO DE BOMBEROS VOLUNTARIOS MITU
9	LIBIA INES GOMEZ BALENCIA	DEFENSA CIVIL COLOMBIANA
10	EPIFANIO MARTINEZ ALVIZ	DEFENSA CIVIL COLOMBIANA
11	RUBIELA PEÑA VELASCO	CDA
12	JOHNNY ALEXANDER SUAREZ PATRIA	CDA
13	ANDRES GUILLERMO PINZON RUEDA	CDA
14	LUIS GONZAGA ARIAS	DEFENSA CIVIL COLOMBIANA
15	JUAN BAUTISTA ALVAREZ	DEFENSA CIVIL COLOMBIANA
16	SANDRA YULIETH PABON GOMEZ	DEFENSA CIVIL COLOMBIANA
17	RUTH YAMILE PABON GOMEZ	DEFENSA CIVIL COLOMBIANA
18	ERIKA MUÑOZ DASILVA	INDEPENDIENTE
19	JENNY ANDREA ZARATE GOMEZ	DEFENSA CIVIL COLOMBIANA
20	MILTON DE JESUS MONTALVO	DEFENSA CIVIL COLOMBIANA
21	DAVID ALEJANDRO SERNA RIOS	BATALLON DE INFANTERÍA DE SELVA 30
22	FRANCISCO RUIZ MUNOZ	BATALLON DE INFANTERIA DE SELVA 30
23	EMISON ORTIZ COTERA	BATALLON DE INFANTERÍA DE SELVA 30
24	OSNAIDER MERCADO ESPITIA	BATALLON DE INFANTERÍA DE SELVA 30
25	CRISTIAN ANDRES RAMIREZ LOPEZ	BATALLON DE INFANTERÍA DE SELVA 30
26	JUAN CARLOS PORRAS BETANCOUR	BATALLON DE INFANTERÍA DE SELVA 30

Distribución por Institución que representan

INSTITUCIÓN	CANTIDAD	PORCENTAJE
DEFENSA CIVIL COLOMBIANA	11	42.30
CUERPO DE BOMBEROS VOLUNTARIOS DEL MITU	3	11.53
CDA	5	19.23
BATALLON DE INFANTERÍA DE SELVA 30	6	23.07
COMUNIDAD	1	3.84

MUNICIPIO DE INIRIDA (GUAINIA)

Lección No 6- Seguridad.	Lección 7- herramientas

Curso: De Brigadistas Forestales "CBF"
País: Colombia
Ciudad: Inirida – Guainía
Lugar: Club Zafarí.
Coordinador: Pedro Alirio Ruge Velandia
Instructores / Facilitadores:
Pedro Alirio Ruge Velandia (Cubarral – Colombia)
Luis Jaime Flórez Calimán (Villavicencio –Colombia)
Amilbia Velez Londoño CDA

LISTA DE PARTICIPANTES

No	NOMBRE Y APELLIDOS	INSTITUCION
1	JUAN FERNANDO ARIAS DURANGO	CUERPO DE BOMBEROS VOLUNTARIOS INIRIDA
2	JOSE LIBORIO ORTIZ TORRES	CUERPO DE BOMBEROS VOLUNTARIOS INIRIDA
3	MARISOL DIAZ	COMERCIANTE
4	GUILLERMO DIAZ SABOGAL	CUERPO DE BOMBEROS VOLUNTARIOS INIRIDA
5	LUIS ARMANDO JIMENEZ CARDOZA	CUERPO DE BOMBEROS VOLUNTARIOS INIRIDA
6	GLORIA RENTERIA ASTAIZA	CRUZ ROJA
7	CATALINA LOPEZ FLOREZ	CUERPO DE BOMBEROS VOLUNTARIOS INIRIDA
8	PEDRO PABLO FLOREZ SERRANO	CUERPO DE BOMBEROS VOLUNTARIOS INIRIDA
9	CARLOS ALBERTO ARDILA CUBILLOS	CUERPO DE BOMBEROS VOLUNTARIOS INIRIDA
10	WILLIAM MARTINEZ PATIÑO	CUERPO DE BOMBEROS VOLUNTARIOS INIRIDA
11	ELIODORO LOPEZ MARTINEZ	CUERPO DE BOMBEROS VOLUNTARIOS INIRIDA
12	HERBHERT ARTEMIO DIAZ AGAPITO	CUERPO DE BOMBEROS VOLUNTARIOS INIRIDA

13	LILIANA GUTIERREZ MARULANDA	CUERPO DE BOMBEROS VOLUNTARIOS INIRIDA
14	WILSON GARCIA AGAPITO	CUERPO DE BOMBEROS VOLUNTARIOS INIRIDA
15	YEISSON TORRES ARARA	CUERPO DE BOMBEROS VOLUNTARIOS INIRIDA
16	SEBASTIAN LOPEZ HERNANDEZ	CUERPO DE BOMBEROS VOLUNTARIOS INIRIDA
17	LIYEN FERNANDO PARRA DIAZ	CUERPO DE BOMBEROS VOLUNTARIOS INIRIDA
18	NEDIGIDIA RAMIREZ LOPEZ	CUERPO DE BOMBEROS VOLUNTARIOS INIRIDA
19	LISETH TORRES ARARA	CUERPO DE BOMBEROS VOLUNTARIOS INIRIDA
20	WILDER ALCIDES GUTIERREZ VENTURA	CDA
21	ANDREA RODRIGUEZ CAMACHO	CDA
22	JUAN DAVID DUCUARA TORCUATO	CDA
23	ALBEIRO CALERO CAYOPARE	CDA

Distribución por Institución que representan

INSTITUCIÓN	CANTIDAD	PORCENTAJE
CUERPO DE BOMBEROS VOLUNTARIOS DEL MITU	17	73.91
CDA	4	17.39
Cruz Roja Colombiana	1	4.34
Comerciante	1	4.34

Sugerencias y comentarios adicionales sobre las lecciones o el curso:

Las dinámicas utilizadas por los instructores fueron de agrado para los estudiantes, logrando cumplir el objetivo de estas.

Destacaron la importancia de recibir un curso en un lugar en donde ya que con este curso ayuda a desarrollar habilidades y destrezas en el manejo de herramientas ya que los bomberos de cada municipio participante cuenta con grandes extensiones de terreno con muchos dificultades topográficas.

Los participantes agradecieron al grupo de INSTRUCTORES la dedicación que tuvieron en este curso, el cual a pesar de ser intensivo, siempre fue motivado, siendo la respuesta y compromiso con las actividades muy buena.

Los distintos parcipantes, manifestaron que estos procesos de capacitación sean más seguidos.

Sugerencias y comentarios sobre el curso

Destacan la importancia del curso pues la mayoría de los participantes no habían tenido la oportunidad de participar en este tipo de procesos, teniendo inicialmente muchas expectativas sobre los contenidos y con cierta inquietud sobre la intensidad de las lecciones, la cual fue reconsiderada al terminar el evento al sobrepasar dichas expectativas y corroborar la importancia de este.

El personal solicita procesos de reentrenamiento constante para estar debidamente preparados para atender cualquier incendio en el sector, más aún cuando los terrenos son muy extensos y algunos de difícil acceso.

Los participantes manifestador que la metodología aplicada hace que se entienda con facilidad las distintas lecciones.

5. Conclusiones y recomendaciones para el seguimiento

- Los participantes manifestaron que el curso es muy enriquecedor el proceso por las experiencias aportadas y el nivel operativo o administrativo que se maneja para el personal. Esta situación debe seguir generándose ya que hace muchos años en este municipio no se recibía esta capacitación con esta metodología.

- El grupo de participantes proviene de regiones distantes entre si, lo cual fortaleció la puesta en práctica de los conocimientos, debido a que se integraron experiencias regionales por lo que es necesario que para futuros eventos se considere la formación de equipos de capacitación por regiones, lo cual asegura o facilita la labor de reproducción del CBF.

- El equipo de instructores concertó con el equipo logístico de la Corporación para el Desarrollo Sostenible del Norte y el Oriente Amazónico –CDA, todos los apoyos que se requirieron para el desarrollo normal de las actividades propias de cada lección, y las que se necesitaron acorde con las necesidades de las diferentes instituciones a las que pertenecía el personal de alumnos.

- El grupo de Facilitadores tomó un gran número de fotografías del desarrollo del curso de principio al fin, con el propósito de contribuir a la realización de un archivo histórico del curso, para corroborar propósitos y desempeño de los estudiantes.

FOTOGRAFIA CON LOS GRUPOS 3 MUNICIPIOS CON SUS CERTIFICADOS

Grupo de San José del Guaviare, con sus certificados

Grupo de Mitú, con sus certificados

Grupo de Inírida, con sus certificados

Las brigadas conformadas estarán bajo la coordinación directa del cuerpo de bomberos voluntarios y la corporación hará el acompañamiento y seguimiento para su fortalecimiento.

MODELO DE CERTIFICADO ENTREGADOS A LOS PARTICIPANTES AL CURSO DE CBF EN LOS TRES DEPARTAMENTOS DE LA JURISDICCIÓN D ELA CORPRACIÓN C.D.A.

CDA USAID CORMACARENA

CORPORACION PARA EL DESARROLLO SOSTENIBLE DEL NORTE Y EL ORIENTE AMAZÓNICO –CDA, LA CORPORACIÓN PARA EL DESARROLLO SOSTENIBLE DEL ÁREA DE MANEJO ESPECIAL LA MACARENA "CORMACARENA" y la AGENCIA DE LOS ESTADOS UNIDOS PARA EL DESARROLLO INTERNACIONAL OFICINA DE ASISTENCIA PARA DESASTRES EN EL EXTRANJERO (USAID/OFDA/LAC)

Otorgan el presente certificado a:

JOSE EVELIO LEON RIAÑO

Como testimonio por haber cumplido con los objetivos del

CURSO PARA BRIGADISTA FORESTAL - CBF

Con una duración de 27 horas de trabajo teórico-práctico, realizado en el Municipio de San José del Guaviare, Dpto. del Guaviare-Colombia del 17 al 19 de Febrero de 2012

JOHN MORENO, Director Seccional (E), Corporación CDA
JUAN CARLOS LOBO TORRES, Consultor, Especialista en Gestión de Riesgo de Desastres - Colombia OFDA/LAC
ANDRÉS FELIPE BARNEY BERRIO, Asesor Dirección, CORMACARENA

CDA USAID CORMACARENA

CORPORACION PARA EL DESARROLLO SOSTENIBLE DEL NORTE Y EL ORIENTE AMAZÓNICO –CDA, LA CORPORACIÓN PARA EL DESARROLLO SOSTENIBLE DEL ÁREA DE MANEJO ESPECIAL LA MACARENA "CORMACARENA" y la AGENCIA DE LOS ESTADOS UNIDOS PARA EL DESARROLLO INTERNACIONAL OFICINA DE ASISTENCIA PARA DESASTRES EN EL EXTRANJERO (USAID/OFDA/LAC)

Otorgan el presente certificado a:

LUIS ARMANDO JIMENEZ CARDOZA

Como testimonio por haber cumplido con los objetivos del

CURSO PARA BRIGADISTA FORESTAL - CBF

Con una duración de 27 horas de trabajo teórico-práctico, realizado en el Municipio de Inírida, Dpto. de Guainía-Colombia Del 03 al 05 de Marzo de 2012

CESAR HUMBERTO MELENDEZ SAENZ, Director General, Corporación CDA
JUAN CARLOS LOBO TORRES, Consultor, Especialista en Gestión de Riesgo de Desastres - Colombia OFDA/LAC
ANDRÉS FELIPE BARNEY BERRIO, Asesor Dirección, CORMACARENA

CDA USAID CORMACARENA

CORPORACION PARA EL DESARROLLO SOSTENIBLE DEL NORTE Y EL ORIENTE AMAZÓNICO –CDA, LA CORPORACIÓN PARA EL DESARROLLO SOSTENIBLE DEL ÁREA DE MANEJO ESPECIAL LA MACARENA "CORMACARENA" y la AGENCIA DE LOS ESTADOS UNIDOS PARA EL DESARROLLO INTERNACIONAL OFICINA DE ASISTENCIA PARA DESASTRES EN EL EXTRANJERO (USAID/OFDA/LAC)

Otorgan el presente certificado a:

MONICA VALDERRAMA GOMEZ

Como testimonio por haber cumplido con los objetivos del

CURSO PARA BRIGADISTA FORESTAL - CBF

Con una duración de 27 horas de trabajo teórico-práctico, realizado en el Municipio de Mitú, Dpto. de Vaupés-Colombia Del 24 al 26 de Febrero de 2012

RUBIELA PEÑA VELASCO, Profesional especializada, Corporación CDA
JUAN CARLOS LOBO TORRES, Consultor, Especialista en Gestión de Riesgo de Desastres - Colombia OFDA/LAC
ANDRÉS FELIPE BARNEY BERRIO, Asesor Dirección, CORMACARENA

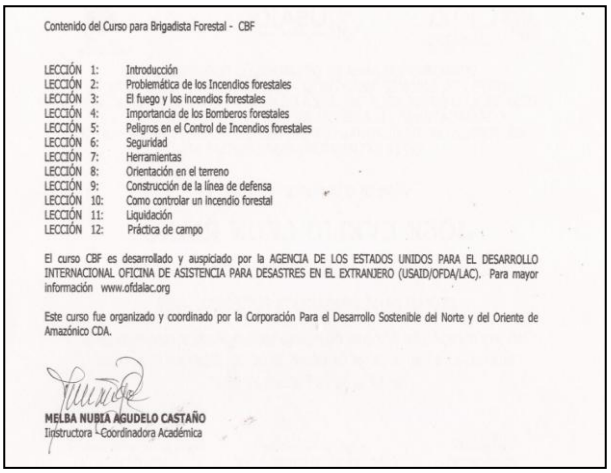

Contenido del Curso para Brigadista Forestal - CBF

LECCIÓN 1: Introducción
LECCIÓN 2: Problemática de los Incendios forestales
LECCIÓN 3: El fuego y los Incendios forestales
LECCIÓN 4: Importancia de los Bomberos forestales
LECCIÓN 5: Peligros en el Control de Incendios forestales
LECCIÓN 6: Seguridad
LECCIÓN 7: Herramientas
LECCIÓN 8: Orientación en el terreno
LECCIÓN 9: Construcción de la línea de defensa
LECCIÓN 10: Como controlar un Incendio forestal
LECCIÓN 11: Liquidación
LECCIÓN 12: Práctica de campo

El curso CBF es desarrollado y auspiciado por la AGENCIA DE LOS ESTADOS UNIDOS PARA EL DESARROLLO INTERNACIONAL OFICINA DE ASISTENCIA PARA DESASTRES EN EL EXTRANJERO (USAID/OFDA/LAC). Para mayor información www.ofdalac.org

Este curso fue organizado y coordinado por la Corporación Para el Desarrollo Sostenible del Norte y del Oriente de Amazónico CDA.

MELBA NUBIA AGUDELO CASTAÑO
Instructora - Coordinadora Académica

3. BENEFICIOS GENERADOS POR EL PROYECTO.

3.1 Ambientales.

Se consolidó una mejor visión para la planificación estratégica a través del conocimiento de los fenómenos naturales más comunes en la jurisdicción del Corporación C.D.A., y cómo estos han y pueden impactar de manera negativa sobre la equilibrio del Medio Ambiente en la región esto quedó documentado en las Estrategias Municipales para la Atención de la Emergencia elaboradas para los ocho municipios de la jurisdicción de la Corporación C.D.A.

3.2 Sociales.

Con la promulgación de la Nueva Ley de Gestión del Riesgo, el proyecto logró acompañar la restructuración de los CLOPAD´s y CREPAD, y la formulación de las EMGR y los PMGR, en los ocho municipios de la jurisdicción del corporación C.D.A., con esto busca garantizar una mejor respuesta a las comunidades por la ocurrencia de posibles eventos y fortalecer el conocimiento de las mismas frente a la Amenaza, Riesgo y Vulnerabilidad en que pueden encontrase de acuerdo a las caracterizaciones de los escenarios de riesgo realizadas.

3.3 Empleo.

El proyecto contribuyó durante su ejecución a la generación de empleo de mano de obra calificada, lo cual permite generar una línea base de conocimiento técnico relacionado con la Gestión del Riesgo en la jurisdicción de la Corporación C.D.A., igualmente el sector de prestación de bienes y servicios se vio beneficiado por el proyecto de acuerdo a los rubros presupuestales aprobados y ejecutados.

3.4 No. de Beneficiarios Directos e Indirectos.

Se considera que aproximadamente un 15% de la población de la jurisdicción de la Corporación C.D.A, de un total de 160.000 habitantes aprox., se encuentra en zonas de riesgo por inundación de los principales ríos como el Guaviare, Caño Grande, Unilla, Vaupés, Inírida entre otros.

El resto del población sin embargo puede verse afectada por fenómenos como los Incendios Forestales, tormentas eléctricas y vendavales.

4. ESTRATEGIA DE SOSTENIBILIDAD DE LAS ACCIONES EMPRENDIDAS.

Con la conformación de los Consejos Municipales de Gestión del Riesgo en los ocho municipios de la jurisdicción de la Corporación C.D.A., la formulación de la EMRE y los

PMGR, y las estrategias de evaluación y seguimiento establecidas, que tienen que ver con las reuniones periódicas de los Consejos Departamentales y municipales de Gestión del Riesgo, y los Consejos Municipales de gestión del Riesgo, el seguimiento al cumplimiento de la Metas de los Planes, la incorporación de la temática de Gestión del Riesgo en los Planes Municipales de Desarrollo y en el Plan de Acción de la misma Corporación C.D.A., se dará continuidad al proceso para el fortalecimiento d el Gestión del Riesgo en la jurisdicción del la Corporación C.D.A.

5. INFORMACIÓN FINANCIERA.

5.1 Ejecución Financiera por Actividad y Fuente de Financiación.

No Meta	METAS	No Actividad	ACTIVIDADES	COSTO TOTAL ACTIVIDAD	FUENTES DE FINANCIACIÓN	FCA	Otros	TOTAL
1.1	Mejorar la capacidad del talento humano para abordar le tema de GR y PLEC´s	1.1.1	Capacitar a personal institucional para la GR y consolidación de los PLEC´s.	$ 24,930,000	Programado	$ 24,930,000		$ 24,930,000
					Comprometido	$ 24,930,000	$ 0	$ 24,930,000
					Pagos	$ 24,930,000	$ 0	$ 24,930,000
1.2	Municipios con planes de Gestión del Riesgo, y PLEC´s revisados y/o formulados.	1.2.2	Revisión y/o formulación de ocho Planes Municipales de GR y PLEC´s.	$ 230,950,000	Programado	$ 230,950,000		$ 230,950,000
					Comprometido	$ 229,759,600	$ 0	$ 229,759,600
					Pagos	$ 208,745,000	$ 0	$ 208,745,000
2.1	Conformación de Brigadistas Forestales.	2.1.1	Fortalecimiento logístico de brigadistas forestales.	$ 99,600,000	Programado	$ 99,600,000		$ 99,600,000
					Comprometido	$ 99,578,259	$ 0	$ 99,578,259
					Pagos	$ 99,578,259	$ 0	$ 99,578,259
2.2	Mejorar la capacidad de respuesta ante IF.	2.2.2	Capacitación en atención de Incendios Forestales.	$ 44,520,000	Programado	$ 44,520,000		$ 44,520,000
					Comprometido	$ 40,050,859	$ 0	$ 40,050,859
					Pagos	$ 40,050,859	$ 0	$ 40,050,859

TOTAL PROGRAMADO	$ 400,000,000		$ 400,000,000
TOTAL COMPROMETIDO	$ 394,318,718	$ 0	$ 394,318,718
TOTAL PAGADO	$ 373,304,118	$ 0	$ 373,304,118
Recursos de Reintegro al FCA			$ 26.695.882

6. CONCLUSIONES Y RECOMENDACIONES.

La Nueva Ley de Gestión del Riesgo se presenta como una oportunidad para consolidar la institucionalidad alrededor del Conocimiento, Reducción y Manejo del Riesgo, con la ejecución del presente proyecto la Corporación tuvo la oportunidad de brindar la asesoría y acompañamiento a los ocho municipios de la jurisdicción de la Corporación C.D.A., evidenciando una gran debilidad de las administraciones para abordar el tema, pero sin embargo resaltando el gran interés que las mismas demostraron a lo largo de la ejecución del proyecto dado la importancia del tema y los plazos estipulados por la nueva ley para la entrega de los instrumentos de planeación exigidos por la misma como son la Estrategia Municipal para la Gestión del Riesgo EMRE y el Plan Municipal de Gestión del Riesgo PMGR.

Sin lugar a dudas ha sido una iniciativa coyuntural que ha permitido a las administraciones municipales dar cumplimiento aún requisito de Ley, y le ha permitido a la Corporación afianzar la cooperación interinstitucional para abordar temas de común competencia, que permita consolidar una mejor visión de territorio y de acción para la recuperación protección y conservación de los Recursos Naturales y de protección a la población en general.

Consideramos que ha sido de un alto valor las acciones adelantadas, ya que nos han permitido tener una mejor visual del estado de la Gestión del Riesgo en la jurisdicción de la Corporación C.D.A., resaltando que el mayor riesgo identificado es el generado por el fenómeno de las inundaciones y eso tiene una explicación lógica y es que las cabeceras municipales de la jurisdicción, tales como San José del Guaviare, El retorno, Calamar, Miraflores, Inírida, Mitú y Carurú se encuentran asentadas en zonas de influencia directa de ríos de gran importancia como son el Rio Guaviare, Caño grande, Caño Unilla, el rio Guainía y el rio Vaupés, a excepción del municipio de tararira.

En este sentido el riesgo priorizado fue el de inundación del cual se generó los respectivos mapas de Vulnerabilidad, Riesgo y Amenaza por inundación, a excepción del municipio de Taraira como se decía anteriormente ya que esta cabecera municipal no se ve afectada por este fenómeno, sin embargo se cuenta con la cartografía base adquirida para dicho análisis.

De manera generalizada se puede decir que en la jurisdicción de la Corporación C.D.A., se presentan amenazas de tipo antrópico o natural correspondientes a: REMOCIÓN EN MASA Y SOCAVACIÓN POR RIOS, EXPLOTACIÓN MINERA, LICUACIÓN Y HUNDIMIENTO POR REDES DE ACUEDUCTO Y ALCANTARILLADO, POZOS SEPTICOS Y CAPACIDAD PORTANTE DEL SUELO, VIENTOS HURACANADOS, TORMENTAS ELECTRICAS, SEQUÍAS, INCENDIOS ESTRUCTURALES, INCENDIOS FORESTALES, ACCIDENTES (Fluviales, Terrestres y Aéreos), PLAGAS (Abejas Africanizadas y Caracol Africano), AFLUENCIA MASIVA DE PÚBLICO Y EPIDEMIAS y algunos Consejos Municipales de gestión del Riesgo reportaron las Tomas Armadas como un tipo de Amenaza que coloca en riesgo a la población en general.

En los documentos generados se caracterizan dichas amenazas las cuales se pueden consultar de manera impresa o digital.

Es necesario continuar con la gestión de recursos para la implementación de los Planes Municipales de Gestión del Riesgo, es evidente la debilidad institucional en lo económico, operativo y logístico y del talento humano para afrontar los retos planteados, se ha dado un paso importante y es el avanzar en la unificación de criterios para la gestión del riesgo en la Jurisdicción de la Corporación C.D.A., sin embargo se debe dar continuidad permanente a procesos como la capacitación, dotación de insumos, materiales y herramientas para una mayor efectividad en el CONOCIMIENTO, REDUCCIÓN y MANEJO del Riesgo.

ANEXOS

ANEXO 1

LISTA DE ASISTENTES TALLER 1 DE SOCIALIZACIÓN Y CAPACITACIÓN AL CONSEJO DEPARTAMENTAL DEL GESTIÓN DEL RIESGO DE DESASTRES **MUNICIPIO DE SAN JOSE DEL GUAVIARE**
Marzo 11 de 2012.

CORPORACION PARA EL DESARROLLO SOSTENIBLE DEL NORTE Y EL ORIENTE AMAZONICO
PROCESO: ORDENACIÓN Y PLANIFICACIÓN Ambiental del Territorio
PROCEDIMIENTO: prevención de Desastres.

LISTADO DE ASISTENCIA

EVENTO: Reunión X Taller 11/04/2012 Capacitación OTRO:
HORA INICIO: 02:00 PM HORA FINALIZACION: 06:00 PM T:
TEMA U OBJETIVO: Socialización y capacitación en la formulación de los PMGR y de los PIECS (EMRE)
RESPONSABLE: FUNDIAMET LUGAR: AUDITORIO CDA Gobernación Sp. SAN JOSE

ITEM	NOMBRE Y APELLIDOS	C.C. No.	INSTITUCION	TELEFONO/ Email	FIRMA
1	Fabian Mauricio Rivera Gonzalez	86'066.152	E.S.E Hospital San Jose del G.	3203068420	
2	Ruber Hernandez F.	9760049	CREPAD	3102292832	
3	Wilfredo Pachón Abril	9761160	CDA	3114800602	
4	Alfonso Jose Gerardo	3.063.658	Ejercito	3118885264	
5	Hugo A. Pinto Ramirez	91.239.104	Insp. Fluvial	3243342822	
6	Gustavo Adolfo Garzón R.	16.645.207	Parques Nacionales R.N.N. Nukak	(8) 5842116 311.8210511	
7	Yannin Sofia Tocaria J.	40.393.528	DPS	3108189397	
8	Wilfran Hernan Barranquia	1110450610	Cuerpo Bomberos	3204324417	
9	Blanca Andre Villada O.	31.413.693	CLOPAD San Jose de Gro Alcaldia de San Jose	3103249965	
10	Pedro Ruiz Zapata	15681244	ARMADO	3105492500	

OBSERVACIONES: TALLER 1: CLOPAD Municipio de SAN Jose Dpto del Guaviare.

CORPORACION PARA EL DESARROLLO SOSTENIBLE DEL NORTE Y EL ORIENTE AMAZONICO
PROCESO: ORDENACIÓN y planificación Ambiental del Territorio
PROCEDIMIENTO: prevención de Desastres

Abril 13/2012

LISTADO DE ASISTENCIA

EVENTO: Reunión X Taller 11/04/2012 Capacitación OTRO:
HORA INICIO: 02:00 PM HORA FINALIZACION: 06:00 PM T:
TEMA U OBJETIVO: Socialización y capacitación en la formulación de los PMGR y de los PIECS (EMRE)
RESPONSABLE: FUNDIAMET LUGAR: AUDITORIO CDA Gobernación Sp. SAN JOSE

ITEM	NOMBRE Y APELLIDOS	C.C. No.	INSTITUCION	TELEFONO/ Email	FIRMA
* 1	Erick A. Hinestroza Rengifo	11794.563	Educación Departam	3105503807	
* 2	Luz Stella Moreno Iregui	21.230.740	Planeación Dptal.	5840169	
* 3	Pedro Ruiz Zapata	15681244	ARMADO - INTERLOCUTOR	3105492500	
* 4	Yaneth Quevedo Bernal	40326882	ICBF - Regional Guaviare	3143036014	
* 5	Catherine Restrepo Jiménez	52.827.415	ICBF - Regional Guaviare	3132087042	
6	Jadaly Lopez Obregon	41.241.055	Defensa civil	3214670244	
7	William Castañeda.	97.612.367.	Defensa Civil	3108686609	
8	Jesus E Segura	490644			
* 9	Jesus E Segura		Defensa Civil	3202826765	
10	Jose E Velez Vega	17335094	Bombero	3212748526	

OBSERVACIONES: TALLER 1: CLOPAD Municipio de San Jose Dpto del Guaviare.

CORPORACION PARA EL DESARROLLO SOSTENIBLE DEL NORTE Y EL ORIENTE AMAZONICO

PROCESO: ORDENACION y planificacion Ambiental del territorio
PROCEDIMIENTO: prevencion de Desastres

LISTADO DE ASISTENCIA

EVENTO: Reunión ×Taller 11/04/2012 Capacitación OTRO:
HORA INICIO: 02:00 PM HORA FINALIZACION: 06.00 PM T:
TEMA U OBJETIVO: Socialización y capacitación en la formulación de los PMGR y de los PDECS (ETNIE)
RESPONSABLE: FUNDIAMET LUGAR: AUDITORIO CDA Gobernación 5 piso SAN JOSE

ITEM	NOMBRE Y APELLIDOS	C.C. No.	INSTITUCION	TELEFONO/ Email	FIRMA
1	Jorge Eliecer Mavlendo E.	4540 029	Bomberos	5840 028	Jorge Eliecer ME
2	Leonardo Mendoza Ortega	1042420632	Policia Nacional	3204187533	
3	Nejandra Ortega Sanabria	1120573221	Bomberos	3142530081	
4	Ramón Alirio González	14.237.046	Bomberos voluntarios	3103177649	
5	Mayerly Cruz Ramirez	1125611126	Bomberos voluntarios	3107810038	Mayerly Cruz
6	Floriada Moreno Hurtado	41284883	Bomberos voluntarios	3138751813	
7	Carlos José Ojeda Perez	7720.575.841	Bomberos voluntarios	3122646726	
8	EDWIN TODAN GONZALEZ	19.167.390	Cruz Roja Secc/Guaviare	3126538386	
9	JANETH VARGAS MURILLO	41213623	CRUZ ROJA - SECC. GRE	3208469361	
10	MARTHA R. GUTIERREZ BABALA	41214159	CRUZ ROJA - SECC. GRE	3108187874	

OBSERVACIONES: Taller 1: clopad municipio de San Jose Dpto del Guaviare.

Vo.Bo. RESPONSABLE: Ing. Jorge Alexander Arias Vo.Bo. SUPERVISOR:

Cod: MGDS-CP-05-PR-03-FR-03

LISTA DE ASISTENTES TALLER 1 DE SOCIALIZACIÓN Y CAPACITACIÓN AL CONSEJO DEPARTAMENTAL DE GESTIÓN DEL RIESGO DE DESASTRES MUNICIPIO DE EL RETORNO
Marzo 12 de 2012

CORPORACION PARA EL DESARROLLO SOSTENIBLE DEL NORTE Y EL ORIENTE AMAZONICO

PROCESO: ORDENACION y PLANIFICACION AMBIENTAL DEL TERRITORIO
PROCEDIMIENTO: Prevencion de DESASTRES.

LISTADO DE ASISTENCIA

EVENTO: Reunión Taller 12/04/2012 Capacitación OTRO:
HORA INICIO: 08:00 AM HORA FINALIZACION: 02:00 PM
TEMA U OBJETIVO: Socialización y capacitación en la formulación de los PMGR y de los PDCS
RESPONSABLE: FUNDIAMET LUGAR: AUDITORIO CDA Alcaldia 4 piso RETORNO

ITEM	NOMBRE Y APELLIDOS	C.C. No.	INSTITUCION	TELEFONO/ Email	FIRMA
*1	Luz Aleida Rico Triana	52.236560	Planeacion Municipal	aleidari7@hotmail.com	
*2	Luyenly algarra Galindo	40.342.091	Secretaria General	3108563112 sam86@hotmail.com	luyenly algarra
*3	Claudia Giovanny Gutierrez	97613340	Defensa civil	defensa civil 786@hotmail.com	
4	Eduardo Gonzalez Bonilla	96.601.529	defensa civil	3123158432	
5	Nelson Orlando Cubides	18 235 322	Defensa civil	320 8545597	
*6	Guillermo Acevedo Porras	19492080	Otono local Sabl.	3143094478	
*7	Julio Cesar Fuentes Torres	91.298.396	Policia Nacional	320 304 2324	
*8	Antonio Ricardo Araiza Calle	18225635	Cuerpo de Bomberos U.	3133829037	
9	Luis Hermes Hernandez Ulloa	18.235.627	cuerpo de Bomberos	3134429335	Luis H. Hernandez
10	Alexander Hernandez Silva	97617216	Alcaldia Municipal.	3134559611	

OBSERVACIONES: Taller 1: clopad Municipio de Retorno Dpto del Guaviare.

CORPORACION PARA EL DESARROLLO SOSTENIBLE DEL NORTE Y EL ORIENTE AMAZONICO

PROCESO: ORDENACION Y PLANIFICACION AMBIENTAL DEL TERRITORIO

PROCEDIMIENTO: PREVENCION DE DESASTRES

LISTADO DE ASISTENCIA

EVENTO: Reunión Taller 12/04/2012 Capacitación OTRO:

HORA INICIO: 08:00 A.M HORA FINALIZACION: 02:00 PM

TEMA U OBJETIVO: Socialización y capacitación en la formulación de los PMGR y de los PLECS

RESPONSABLE: FUNDIAMET LUGAR: AUDITORIO CDA Alcaldía 4 piso RETORNO

ITEM	NOMBRE Y APELLIDOS	C.C. No.	INSTITUCION	TELEFONO/ Email	FIRMA
1	Alix Sanchez	41225332	DEFENSA CIVIL	3133772575	
2	Sandra Durán	55238838	UEN Retorno	3112025295	
3	Juan Carlos Mora Cavanoto.	86088819.	Alcaldia Retorno	3133296765	
4					
5					
6					
7					
8					
9					
10					

OBSERVACIONES: Taller 1: clopad municipio de Retorno Dpto del Guaviare.

Vo.Bo. RESPONSABLE Ing. Jorge Alexander Arias Vo.Bo. SUPERVISOR:

Cod: MGDS-CP-05-PR-03-FR-03

LISTA DE ASISTENTES TALLER 1 DE SOCIALIZACIÓN Y CAPACITACIÓN AL CONSEJO DEPARTAMENTAL DE GESTIÓN DEL RIESGO DE DESASTRES MUNICIPIO DE CALAMAR
Marzo 13 de 2012

CORPORACION PARA EL DESARROLLO SOSTENIBLE DEL NORTE Y EL ORIENTE AMAZONICO

PROCESO: ORDENACION Y PLANIFICACION Ambiental del Territorio

PROCEDIMIENTO: prevención de Desastres.

LISTADO DE ASISTENCIA

EVENTO: Reunión Taller # 1 Taller 13/04/2012 Capacitación OTRO:

HORA INICIO: 10:00 A.M HORA FINALIZACION: 03:00 PM

TEMA U OBJETIVO: Socialización y Aspectos Normativos para la Gestión del Riesgo Nal, Regional y local. Asesoría Ajuste clopad

RESPONSABLE: FUNDIAMET LUGAR: AUDITORIO CDA Concejo Mpal CALAMAR.

ITEM	NOMBRE Y APELLIDOS	C.C. No.	INSTITUCION	TELEFONO/ Email	FIRMA
1	Nixon Orley Sora Bernal	97610350	promotor CDA	3132411374	
2	Guber Hernandez F	97600494	CREPAD	3103292832	
3	Moises Ozona	282945	Bombero.	3202149616	
4	Jose Angel Cardona Posada	6655894	Bombero Alcoluco	3132489110	
5	Hector Monzoa L	12224889	operador Moque.	3115299830	
6	Merlin Echeverry Muñoz	9868447	Operario Maquinaria	3213833595	
7	Fabian Pastor Avila Trujillo	1122677496	operario Maquinaria	3202245454	
8	Jhonny Julian Herrera Moreno	1014.905.732	coordinador Guaviare	3106296431	
9	Apacelo Montoya Arango	40.413.482	INACAMAHO-Colegio	3208567316	
10	Margarita Maria Mario Hoyos	21.177.915	Bombero.	3132648565	

OBSERVACIONES: Taller 1: clopad Municipio de CALAMAR - Dpto del Guaviare

CORPORACION PARA EL DESARROLLO SOSTENIBLE DEL NORTE Y EL ORIENTE AMAZONICO

PROCESO: ORDENACION Y PLANIFICACION Ambiental del Territorio

PROCEDIMIENTO: prevención de Desastres

LISTADO DE ASISTENCIA

EVENTO: Reunión Taller #1 Socialización y Taller 13/04/2012 Capacitación OTRO:

HORA INICIO: 10 A.M HORA FINALIZACION: 03:00 PM

TEMA U OBJETIVO: Aspectos normativos para la Gestión del Riesgo Nal, Regional y local - Asesoría Ajuste clopad.

RESPONSABLE: FUNDIAMET LUGAR: AUDITORIO CDA Concejo Mpal CALAMAR

ITEM	NOMBRE Y APELLIDOS	C.C. No.	INSTITUCION	TELEFONO/ Email	FIRMA
1	John Fredy Martinez Patiño	10022524	Concejo y Defensa Civil	3143802928 jofremapu@hotmail.com	
2	Oswaldo Antonio Rodríguez Gonzalez	16650976	Asociación Sub - Consejo Mpal	3125594940 oswaldro@hotmail.com	
3	Diego Fernando Gonzalez	18236344	Defensa civil	3208361122	
4	Luz Elena Rojas Rivera	35158010 3	I.C.B.F	3112527685	Luz Elena R
5	Javier Enrique Cortés Arias	19448724	U.S.P. CALAMAR	3202480616	
6	Yury Marcela Londoño Aguirre	1033689803	Defensa civil	3102140722 Yumala86@Hotmail.com	
7	John Perdomo Baron	79343173 Bta	Bomberos Calamar	3137737263 jPerdombaron@Hotmail.com	
8	John Jairo Moreno	93.387.108	Cap. C.D.A.	3107684995	
9	Yesid A Ríos	79.726986	ASOTRANSFLOCAL	5602212 asotransflocal@hotmail.com	
10	Carlos Andres Valencia G	11.226.678.186	ASOTRANSFLOCAL	5602212 asotransflocal@hotmail.com	

OBSERVACIONES: Taller 1/ clopad/ Municipio DE CALAMAR - Dpto del Guaviare.

CORPORACION PARA EL DESARROLLO SOSTENIBLE DEL NORTE Y EL ORIENTE AMAZONICO

PROCESO: ORDENACION Y PLANIFICACION Ambiental del Territorio

PROCEDIMIENTO: prevención de Desastres.

LISTADO DE ASISTENCIA

EVENTO: Reunión Taller #1 Socialización y Taller 13/04/2012 Capacitación OTRO:

HORA INICIO: 10:00 A.M HORA FINALIZACION: 03:00 PM

TEMA U OBJETIVO: Aspectos Normativos para la Gestion del Riesgo Nal, Regional y local - Asesoría Ajuste clopad.

RESPONSABLE: FUNDIAMET LUGAR: AUDITORIO CDA Concejo Mpal CALAMAR

ITEM	NOMBRE Y APELLIDOS	C.C. No.	INSTITUCION	TELEFONO/ Email	FIRMA
1	Luz Mary Hernandez V.	1121830373	I.E. INACAYAHO	3208025132 lumahova0309@gmail.com	
2	JOSE LEUDO	4840166	operario servicios pub.	3138747706	JOSELEUDO
3	ALVARO GARCIA ABRIL	80939169	PONAL	3103062737	
4					
5					
6					
7					
8					
9					
10					

OBSERVACIONES: Taller 1/ clopad/ Municipio de Calamar - Dpto del Guaviare.

Vo.Bo. RESPONSABLE: Ing. Jorge Abraham de Arias. Vo.Bo. SUPERVISOR:

Cod: MGDS-CP-05-PR-03-FR-03

LISTA DE ASISTENTES TALLER 1 DE SOCIALIZACIÓN Y CAPACITACIÓN AL CONSEJO DEPARTAMENTAL DE GESTIÓN DEL RIESGO DE DESASTRES MUNICIPIO DE MIRAFLORES
Abril 09 de 2012

CORPORACION PARA EL DESARROLLO SOSTENIBLE DEL NORTE Y EL ORIENTE AMAZONICO

PROCESO: ORDENACION Y PLANIFICACION AMBIENTAL DEL TERRITORIO

PROCEDIMIENTO: PREVENCION DE DESASTRES

Miraflores LISTADO DE ASISTENCIA

EVENTO: Reunión 9-05-2012. Taller # 1 Capacitación OTRO:

HORA INICIO: 8.AM HORA FINALIZACION: 1. P.M.

TEMA U OBJETIVO: Socialización y Aspectos normativos para la gestión Nal, Regional, Local en gestion de riesgos de desastres

RESPONSABLE: Fundiamet. LUGAR: AUDITORIO CDA Casa de la cultura Miraflores.

ITEM	NOMBRE Y APELLIDOS	C.C. No.	INSTITUCION	TELEFONO/ Email	FIRMA
1	Ricardo Solano G	16354314	Bomberos	320 4181101	
2	Wilberto Hernandez Gonzalez	93162890	Donal	3112838894	
3	HARVING GREGORIO TOVAR ARIAS	10616493	PERSONERIA	3123042643	
4	José Beltrán Poveda	79314347	Alcaldia	3114914366	
5	Edilberto Linares Monsalves	79.330.138	UNIDOS	3142351127	
6	Juan Alexy Moreno Leyton	86054767	Alcaldia	3144072477	
7	BRAYAN Estiwen Martinez O.	1.121.869.936	Inspector Policia	3204098402	
8	Humberto Quiroga	474-628	Pastor	313 876 0107	Humberto Quiroga
9	Jhon Fredy Mosquera	10069424	Alcaldia	Jhonatalo01@hotmail	
10	Mercedes Marín Jimenez	30.042.647	Resgrado Centro Miraflores	3108882845	Mercedes Marín J

OBSERVACIONES:

CORPORACION PARA EL DESARROLLO SOSTENIBLE DEL NORTE Y EL ORIENTE AMAZONICO

PROCESO: ORDENACION Y PLANIFICACION AMBIENTAL DEL TERRITORIO

PROCEDIMIENTO: PREVENCION DE DESASTRES

Miraflores LISTADO DE ASISTENCIA

EVENTO: Reunión 9-05-2012 Taller # 1 Capacitación OTRO:

HORA INICIO: 8.A.M HORA FINALIZACION: 1. P.M

TEMA U OBJETIVO: Socialización y Aspectos normativos para la gestión Nal, Regional, Local en gestion de riesgos de desastres.

RESPONSABLE: Fundiamet. LUGAR: AUDITORIO CDA CASA DE LA CULTURA Miraflores.

ITEM	NOMBRE Y APELLIDOS	C.C. No.	INSTITUCION	TELEFONO/ Email	FIRMA
1	Gubar Hernandez T.	9760444	CREPAD	3107292932	
2	DIANA DEL PILAR GÓMEZ BETRAN	40326629	CORPORACIÓN CDA	3124924458 jadipy2345@hotmail.com	DIANA G B.
3	Juan Edilberto Paez Granada	1123161666	Red Unidos	Puezm19@hotmail.com	
4	Jhonnier Alexander Garcia Beltran	1120371.177	Red unidos	314 405 6997. Jhonniergb@hotmail.com	
5	Sandra Patricia Peña Vera	1.016.092.265	Lider Comunitaria	320-3544325 patricia19-15@hotmail	
6	Yason Camilo Rodriguez Landoro	1123162159	Red Unidos	320.541 7081 Rockmilo19@hotmail.com	
7	Laudet Sáenz Uribe	2759506	Bomberos	313 3310040 Lsaenzuribe@gmail.com	
8	Jasuny Balocofaria	18.880.073	Red Unidos	320 843 6115 Jasdabalo11@hotmail.com	
9	Angel Antonio Beltrán Ortega	97601227	Salud	3133447246	
10	Wolfango Navarro Díaz	1121376095	Hospital Albert Einstein	3103383884	

OBSERVACIONES: Taller 1 ciclopad municipio de

Vo.Bo. RESPONSABLE: Ing. Jorge Abraham Arias Vo.Bo. SUPERVISOR:

Cod. MGDS-CP-05-PR-03-FR-03

LISTA DE ASISTENTES TALLER 1 DE SOCIALIZACIÓN Y CAPACITACIÓN AL CONSEJO DEPARTAMENTAL DE GESTIÓN DEL RIESGO DE DESASTRES MUNICIPIO DE INIRIDA
Mayo 25 de 2012

CORPORACION PARA EL DESARROLLO SOSTENIBLE DEL NORTE Y EL ORIENTE AMAZONICO
PLANES DE RIESGO

LISTADO DE ASISTENCIA

Taller # 1

EVENTO: Reunión [ ] Taller [X] Socialización y Normatividad Nal, Dtal Municipal en Gestión de Riesgos y Desastres

HORA INICIO: 8. AM HORA FINALIZACION: 1. P.M.

TEMA U OBJETIVO: FECHA Mayo 25 | 2.012

RESPONSABLE: FUNDIAMET LUGAR: Casa de la Cultura Pto Inirida

ITEM	NOMBRE Y APELLIDOS	C.C. No.	TELEFNO	FIRMA	
1	Jeremy Francisco Jiménez R	9872191	3128114602	jeremyjimenez@gmail.com	
2	Arturo Epiricio Zapeno	19.017.770			Cruz Roja
3	Jhon Alejandro Rodriguez S	19.017.878			Cruz Roja
4	ELKIN DIAZ HERNÁNDEZ	72'211.192	3166307993 (I.C.B.F.)		ICBF
5	Manuel De la Espriella Pedron	1.019.017.984	3144637818		SENA
6	Rosa Edelma Agueda	41.182.283	3114968018		CDA.
7	Jhon Garcia Lime	19.801.111	3118410380		D.C.
8	Francene Gaitán portales	1997-23.000	1006780259		D.C.
9	Juan Eider Enrizo León	1124.798.291			D.C.
10	Libardo Augusto Gallo Amaya	1.21.715.549			Defensa Civil

OBSERVACIONES:

CORPORACION PARA EL DESARROLLO SOSTENIBLE DEL NORTE Y EL ORIENTE AMAZONICO
PLANES DE RIESGO

LISTADO DE ASISTENCIA

Taller # 1

EVENTO: Reunión [ ] Taller [X] Socialización y Normatividad Nal, Dptal y Mpal en Gestión de Riesgos y Desastres

HORA INICIO: 8.AM HORA FINALIZACION: 1 PM.

TEMA U OBJETIVO: FECHA MAYO 25 de 2012.

RESPONSABLE: FUNDIAMET LUGAR: MUNICIPIO DE INIRIDA - Depto del Guainía. CASA DE LA CULTURA.

ITEM	NOMBRE Y APELLIDOS	C.C. No.	TELEFNO	FIRMA	
1	Catalina López Flórez	30.0416898	3103054107	Catalinalopez	Bomberos
2	Carlos A Ardila C	19.113.061	3118549875		CBVIG
3	[illegible]	11373229	3112011921		Bomberos.
4	Juan Fernando Arias Durango.	71743209	3107985732.		Bomberos
5	Pedro pablo Alarez S	79407131	3133132562		Bomberos.
6	Alma Gutierrez Hardaida	42548693	3144182041		Bomberos.
7	Hector Garcia C	17.312350	3143810593		Bomberos.
8	Jorge Fernando Rojas B.	1107116590	3203723631		Bomberos.
9	Tomas arias varela	Bombero Juvenil	3107985732.	tomas arias	Bomberos.
10	Luis A Villegas	6'405651	3133525689		bomberos

OBSERVACIONES:

CORPORACION PARA EL DESARROLLO SOSTENIBLE DEL NORTE Y EL ORIENTE AMAZONICO
PLANES DE RIESGO

LISTADO DE ASISTENCIA

EVENTO: Reunión [ ] Taller [X] Taller # 1 Socialización y Normatividad Nal, Dptal. y Mpal, en Gestion de Riesgos y Desastres.
HORA INICIO: 8 .A.M. HORA FINALIZACION: 1. P.M.
TEMA U OBJETIVO: FECHA Mayo 25 /2012.
RESPONSABLE: FUNDIAMET LUGAR: Casa de la Cultura. Pto Inirida

ITEM	NOMBRE Y APELLIDOS	C.C. No.	TELEFNO	FIRMA	
1	Blanca Yepes Romero	42549730	3115134710		
2	Milcler Alidos Gutierrez	1121711452	310 7640114		C.D.A
3	Albeiro Calero C.	1113.642.236	3188393579		
4	Nizoel Nathan Delvasto	1121708947	3103139093		C.D.A
5	Diana Olaya Duran	52967541	3133364241		Hospital M.E.P.
6	Robert Pun Garcia	79852314.	3134469623		EMEICE
7	Marlon Dauta Garrido	19.003.111	5132989259		EMEICE
8	Julin Coral Ramirez	1121708010	3212199426		Concejo municip
9	Carlos E. Tiquos Grisales	75'040195	3134131672H		Policia nacion
10	Thon Jairo chipiaje Panare	18250552	3208772894		Cruz Roja

OBSERVACIONES:

CORPORACION PARA EL DESARROLLO SOSTENIBLE DEL NORTE Y EL ORIENTE AMAZONICO
PLANES DE RIESGO

LISTADO DE ASISTENCIA

EVENTO: Reunión [ ] Taller [X] Taller # 1 Socialización y Normatividad Nal, Dptal. Mpal, en Gestion de Riesgos y desastres.
HORA INICIO: 8 .A.M. HORA FINALIZACION: 1.P.M.
TEMA U OBJETIVO: FECHA Mayo 25 /2012.
RESPONSABLE: FUNDIAMET LUGAR: Casa de la Cultura. Pto Inirida.

ITEM	NOMBRE Y APELLIDOS	C.C. No.	TELEFNO	FIRMA	
1	Egor Jaiber Garcia Tovar	1.121.709.363	310-2842528		Cruz Roja
2	Fabiola copete parada	1121709890	3122913129		CDA
3	Jhon Fredy Sepulveda Serna	11805922	314 255 8383		Contraloria Departamental del Guainia
4	Jonathan Leonardo Mateus J	1121711102	3112655250		CDA C.D.A
5	Breyner Joseph Delvasto	1032393382			C.D.A
6	Juan Augusto Cabrera Peralonso	19006482	3102600507		Secretaria Salud Municipal
7	Hermes Palomino figueroa	75208411	3008464772		Capitania de Puerto
8	Heroey Manrique Sanchez	19017458 / 81336015	3133601590		Parques nacionales RNN Puinawai
9	Dani Patricia Gaitan Tejedo	36200.148	3132316351		Asamblea Departamental
10	Hector Alonso Montenegro Z.	11.384.758	3106259862		Asamblea Dptal

OBSERVACIONES:

CORPORACION PARA EL DESARROLLO SOSTENIBLE DEL NORTE Y EL ORIENTE AMAZONICO
PLANES DE RIESGO

LISTADO DE ASISTENCIA

EVENTO: Reunión [ ] Taller # 1 Taller [X] Socializacion y Normatividad Nal, Dptal. y Municipal en Gestion de Riesgos y Desastres
HORA INICIO: 8. A.M. HORA FINALIZACION: 1. P.M.
TEMA U OBJETIVO: FECHA Mayo 25/2012
RESPONSABLE: FUNDIAMET LUGAR: Municipio de Inirida - Dpto. Guainia. Casa de la Cultura

ITEM	NOMBRE Y APELLIDOS	C.C. No.	TELEFNO	FIRMA	
1	VIVIANA MARTINEZ PARRA	100 676839a		VIVIANA MARTINEZ.	D.C.
2	ORLANDO LEON ROJAS	1120333336		Orlando Leon Rojas	D.C.
3	Briggit Margaret Gordillo	1121713859			SENA.
4	Didier Mendoza Alvarez	19.001.960			Cruz Roja C.
5	Hernan E. Sin viñate	19015 487	3112379586	APC	A.P.C
6	yomil Esquivel Florez	19.002.839	3108077684		A.P.C
7	William Martinez Portiño	17328161	3105690133		C.B.V.I
8	Fabio León García Barrios	70136366	3103771490		CDA.
9	Caseth Mendez Navarro	44153557	3116875MM		Personería
10	MANO MOSQUERA QUINTO	82.382.705	3123042318		SENA

OBSERVACIONES:

CORPORACION PARA EL DESARROLLO SOSTENIBLE DEL NORTE Y EL ORIENTE AMAZONICO
PROCESO: ORDENACION Y ORDENACION AMBIENTAL DEL TERRITORIO
PROCEDIMIENTO: PREVENCION DE DESASTRES

LISTADO DE ASISTENCIA

EVENTO: Reunión [ ] Taller # 1 Taller [X] Capacitación [ ] OTRO:
FECHA: Mayo 25/2012 HORA INICIO: 8.AM. HORA FINALIZACION: 1 P.M.
TEMA U OBJETIVO: Socialización y normatividad Nal, Dptal, Mpal en gestión de riesgos de desastres.
RESPONSABLE: Fundiamet. LUGAR: Casa de la Cultura. Pto Inirida.

ITEM	NOMBRE Y APELLIDOS	C.C. No.	INSTITUCION	TELEFONO/ Email	FIRMA
1	Javier Adolfo Quintanes Silva	80423911	Alcaldia	3212854367	
2	Mary Hasbleidy Varon I.	52.264.053	CDA.	3115138788	
3	Lilian Cortes Duccan	51.693.555	CDA	3103035970	
4	Jox Carlson Rodas Salas	14.011.346	ejercito	3213517902	
5	Lilia Carrillo	42548728	Sena	3142741594	
6	Hernan A Mayorga	19227844	Defensoria Guiana	3656319	
7	Yesni Calderon Rara	1128830400	Gobernacion	3125800726.	
8	John Jairo Moreno	93377108	COIR CDA.	3107684995	
9					
10					

OBSERVACIONES:

Vo.Bo. RESPONSABLE: Vo.Bo. SUPERVISOR:

Cod: MGDS-CP-05-PR-03-FR-03

LISTADO DE ASISTENTES TALLER 1 DE SOCIALIZACIÓN Y CAPACITACIÓN AL CONSEJO DEPARTAMENTAL DE GESTIÓN DEL RIESGO DE DESASTRES MUNICIPIO DE MITU
Julio 10 de 2012

CORPORACION PARA EL DESARROLLO SOSTENIBLE DEL NORTE Y EL ORIENTE AMAZONICO

PROCESO: ORDENAMIENTO Y PLANIFICACION AMBIENTAL DEL TERRITORIO

PROCEDIMIENTO: PREVENCION DE DESASTRES

LISTADO DE ASISTENCIA

T. 1

EVENTO: Reunión [ ] Taller [X] Capacitación [ ] OTRO:

FECHA: 10-07-2012 HORA INICIO: 2. P.M. HORA FINALIZACION: 7 P.M

TEMA U OBJETIVO: Socialización y Normatividad en gestión de riesgos de desastres

RESPONSABLE: Fundiamet. LUGAR: Auditorio Gobernación de Mitú.

ITEM	NOMBRE Y APELLIDOS	C.C. No.	INSTITUCION	TELEFONO/ Email	FIRMA
1	Ricardo José Penagos Portela	3'017.133	Gob. Vaupés	310 584 5769	
2	Gustavo Ruiz Escobedo	18202486	CNOT 17054	3114403935	
3	ST Salinas Ordóñez	1023891502	Ejercito nacional	3103160274	
4	ST Rodríguez P. Juan S.	1019035215	Ejercito Nacional	3107378139	
5	Mauricio Garzón	80.542.719	I.C.B.F.	3143617403	Mauricio Garzón
6	Ednalpina Hernández M	51455145	ICBF	3208655443	
7	Adrian Barato Benjumea	18204285	Hallemos EPS.	313 7460496	
8	Juan J. Londoño R	86063551	ARSPE - DPS	3012165162	
9	Jacobo Sandoval Perilla	17203786	Planeación Dptal	5642109	
10	Julian Pereira Betancourt	18202360	S. Gobierno Dptal	5642149	

OBSERVACIONES:

CORPORACION PARA EL DESARROLLO SOSTENIBLE DEL NORTE Y EL ORIENTE AMAZONICO

PROCESO: ORDENAMIENTO Y PLANIFICACION AMBIENTAL DEL TERRITORIO

PROCEDIMIENTO: PREVENCION DE DESASTRES

LISTADO DE ASISTENCIA

T. 1

EVENTO: Reunión [ ] Taller [X] Capacitación [ ] OTRO:

FECHA: 10-07-2012 HORA INICIO: 2. P.M. HORA FINALIZACION: 7. P.M

TEMA U OBJETIVO: Socialización y Normatividad en gestión de riesgos de desastres.

RESPONSABLE: Fundiamet. LUGAR: Auditorio Gobernación de Mitú.

ITEM	NOMBRE Y APELLIDOS	C.C. No.	INSTITUCION	TELEFONO/ Email	FIRMA
1	Oscar Fabian Espinosa	1'125.468.189	C.D.A.	320-2171767	
2	Claudia Marcela García	69801480	Cruz Roja Colombiana	3208593242	
3	Hugo Daniel Monje	80.220.671	Hospital San Antonio	3125914036	
4	Rafael Amézquita Valbuena	19.298.966	Defensa Civil Col.	3115452000	
5	Sandra Viviana Gómez	1170559778	Hospital San Antonio	3113939559	Sandra C. Gómez
6	Claudia Jiménez Betancur	20637685	Hospital San Antonio	3123326073	
7	Andrés Pérez Acosta	18204172	OCCIMI	3012640824	
8	Rubiela Peña Velasco	39.755.296	C.D.A	310 815 1426	
9	Edgard Gustavo González Arias	13.397.858	Alcaldía Mitú	3158060845	
10	Mario Alberto Pérez Marín	1.112.412.104	Alcaldía Mitú-Sec. Obras	3125825803	

OBSERVACIONES:

CORPORACION PARA EL DESARROLLO SOSTENIBLE DEL NORTE Y EL ORIENTE AMAZONICO

PROCESO: ORDENAMIENTO Y PLANIFICACION AMBIENTAL DEL TERRITORIO

PROCEDIMIENTO: PREVENCION DE DESASTRES

LISTADO DE ASISTENCIA

T. 1.

EVENTO: Reunión [ ] Taller [X] Capacitación [ ] OTRO:

FECHA: 10-07-2012 HORA INICIO: 2 P.M. HORA FINALIZACION: 7 P.M

TEMA U OBJETIVO: Socialización y Normatividad en gestión de riesgos de desastres

RESPONSABLE: Fundiamet. LUGAR: Auditorio gobernacion de Mitu.

ITEM	NOMBRE Y APELLIDOS	C.C. No.	INSTITUCION	TELEFONO/ Email	FIRMA
1	Esteban Jean Amion	7484537	BV Mitu	3148914251	
2	John Jairo Moreno	93.377.108	Emp. CDA.	3107684995	
3	CARLOS ARIEL CORADA T	93373756	CDA DSV	3102058038	
4					
5					
6					
7					
8					
9					
10					

OBSERVACIONES:

Vo.Bo. RESPONSABLE: Keidy Robinson Vo.Bo. SUPERVISOR:

Cod: MGDS-CP-05-PR-03-FR-03

LISTADO DE ASISTENTES TALLER 1 DE SOCIALIZACIÓN Y CAPACITACIÓN AL CONSEJO DEPARTAMENTAL DE GESTIÓN DEL RIESGO DE DESASTRES MUNICIPIO DE TARAIRA

CORPORACION PARA EL DESARROLLO SOSTENIBLE DEL NORTE Y EL ORIENTE AMAZONICO

PROCESO: ORDENACION Y PLANIFICACION AMBIENTAL DEL TERRITORIO

PROCEDIMIENTO: PREVENCION DE DESASTRES

LISTADO DE ASISTENCIA

T. 1

EVENTO: Reunión [ ] Taller [X] Capacitación [ ] OTRO:

FECHA: Junio 29/2012 HORA INICIO: 8. A.M. HORA FINALIZACION: 1.00 pm

TEMA U OBJETIVO: Socialización y normatividad en Gestión de Riesgos de Desastres

RESPONSABLE: Jorge Alexander Arias Nuñez FUNDIAMET. LUGAR: Taraira (Vaupes) - Biblioteca Municipal

ITEM	NOMBRE Y APELLIDOS	C.C. No.	INSTITUCION	TELEFONO/ Email	FIRMA
1	Nohemi Rodríguez Cano	1038332800	FONAL.	[illegible]	
2	Sonia Elizabet Jadino Mesa	38.755.975	RED UNIDOS	[illegible]	
3	Nilda elena Moncayo	1121199283	RED Unidos	ele-mn@hotmail.com	
4	Gisella Montero Camargo	1.129.519.683	C. Salud Taraira	gisellamontero@hotmail.com	
5	Eliub Reyes Burem	17'338.726	Alcaldía Taraira	reyesburem88@hotmail.com	
6	Francisco Javier Ramírez Ortegón	93'119.605	Personería Municipal	[illegible]	
7	Alex Mauricio Balbaraz	78.023.943	Coldela	3145[illegible]	
8	Wilmar Rubio Mosquera	1077.440.155	coldeta	3127491279	
9	Eliecer Cabrera Lozada	19491254	Alcaldía TARAIRA	3115383575	
10	Freddi Siona Contreras	1.043.110.115	Representante civil	3116226282	

OBSERVACIONES:

Vo.Bo. RESPONSABLE Ing. Jorge Alexander Arias Vo.Bo. SUPERVISOR:

Cod: MGDS-CP-05-PR-03-FR-03

LISTADO DE ASISTENTES TALLER 1 DE SOCIALIZACIÓN Y CAPACITACIÓN AL CONSEJO DEPARTAMENTAL DE GESTIÓN DEL RIESGO DE DESASTRES MUNICIPIO DE CARURU
Julio 19 de 2012

CORPORACION PARA EL DESARROLLO SOSTENIBLE DEL NORTE Y EL ORIENTE AMAZONICO

PROCESO: ORDENACION Y PLANIFICACION AMBIENTAL DEL TERRITORIO
PROCEDIMIENTO: PREVENCION DE DESASTRES

LISTADO DE ASISTENCIA

EVENTO: Reunión [ ] Taller [X] Capacitación [ ] OTRO: T. 1.
FECHA: 19-07-2012 HORA INICIO: 2 P.M. HORA FINALIZACION: 6 P.M.
TEMA U OBJETIVO: Socializacion y Normatividad en gestion de riesgos de desastres
RESPONSABLE: Fundiamet LUGAR: Concejo Mpal. Caruru.

ITEM	NOMBRE Y APELLIDOS	C.C. No.	INSTITUCION	TELEFONO/ Email	FIRMA
1	Isabel Angulo G.	40394215	Caprecom	3143816329	Isabel Angulo
2	JUAN F. VERA	1077968832	CENTRO SAWO (CAPUCHO)	3135698797	
3	Diego Andres Fonseca Tafur	17'340.630	COLPEC	3204548118	
4	Jades yorley puma lapuria	1090597482	policia nacional	3134019195	
5	Adriano Rodriguez.	6648609.	ASATAU	3213580504.	
6	EDGAR GAVIRITO	17413523	Gobierno Caruru	3202484547	
7	José Antonio Fandiño R	6648753	ASATAU	3102602163	
8	Yasmil Martinez Mendoza	37.567.568.	Alcaldia Mpal	3124825278	
9	Jose Leiter	18'200.085	Colpec	3202798392	
10	Daniel Carrillo	17.341577	Alcaldia	3103163118	

OBSERVACIONES:

CORPORACION PARA EL DESARROLLO SOSTENIBLE DEL NORTE Y EL ORIENTE AMAZONICO

PROCESO:
PROCEDIMIENTO:

LISTADO DE ASISTENCIA

EVENTO: Reunión [ ] Taller [X] Capacitación [ ] OTRO: T. 1
FECHA: 19-07-2012 HORA INICIO: 2 P.M. HORA FINALIZACION: 6. P.M.
TEMA U OBJETIVO: Socializacion y Normatividad en gestion de riesgos de desastres
RESPONSABLE: Fundiamet. LUGAR: Concejo Mpal. Caruru.

ITEM	NOMBRE Y APELLIDOS	C.C. No.	INSTITUCION	TELEFONO/ Email	FIRMA
1	Alvaro Alencastre.	18201271	Alcaldia Mpal.	3115264344	
2	Candido Cruz	6648554		3159010 25	
3	Juan Tamayo Diaz	6821052	Presidente J.A.A.		
4	SERVANDO RAMIREZ ROMERO	18202551	COLPEC	3116201807	
5	Humberto Gomez Mejia	15423603	Jefe V. S. P. D	3127665549	
6	EDWIN ANTONIO LEITER URANETA	6648685	promotor Ambiental CDA	3108785656	
7	Gerardo Valencia Correa	6648556	PE IAC B.N. Humberto	3202677 79	
8	Jon Leiver Ramirez Neira	18205160	Personeria Municipal	3212469001	
9	Nicolás G. Jaramillo M.	15.319.967	PNaguina.	3217160053	
10	Feiney Alexander Ubaque	80.733971	Registraduría.	3107386485	

OBSERVACIONES:

Vo.Bo. RESPONSABLE: KEIDY ROBINSON Vo.Bo. SUPERVISOR:

Cod. MGDS-CP-05-PR-03-FR-03

"Ambiente sano, calidad de vida y desarrollo humano sostenible para el norte y el oriente amazónico"

LISTADO DE ASISTENTES TALLERES 2 Y 3 DE CAPACITACION AL CONSEJO MUNICIPAL DE GESTIÓN DEL RIESGO DE DESASTRES DEL MUNICIPIO DE SAN JOSÉ DEL DELGUAVIARE Y DE RECOLECCIÓN DE INFORMACIÓN PARA LA FORMULACIÓN DE LAS EMRE Y DE LOS PMGRD.
Abril 18 y 25 de 2012

CORPORACION PARA EL DESARROLLO SOSTENIBLE DEL NORTE Y EL ORIENTE AMAZONICO
PROCESO: ORDENACION Y PLANIFICACION AMBIENTAL DEL TERRITORIO
PROCEDIMIENTO: Prevención de Desastres

LISTADO DE ASISTENCIA

EVENTO: Reunión xTaller 18/04/2012 Capacitación OTRO:
HORA INICIO: 02 PM HORA FINALIZACION: 06:00 pm T:2
TEMA U OBJETIVO: Aspectos Normativos para la Gestion del Riesgo a nivel Nal, Regional y local - Asesoria Ajuste dopad.
RESPONSABLE: Fundiamet LUGAR: AUDITORIO CDA Gobernacion 3 piso SAN JOSE

ITEM	NOMBRE Y APELLIDOS	C.C. No.	INSTITUCION	TELEFONO/ Email	FIRMA
1	Esmeraldo Granada	19367235	bomberos	3124822104 esmeraldogranada@yahoo.com	
2	Jeddy Lopez obregon	41.241.055	Defensa civil	3214670444	
3	Victor Manuel G.	17342099	Defensa civil G.	3142873808	
4	Pedro Alejandro Rodriguez Barreto	79293704	Gobernación Guaviare	3214529436	
5	Rubén Darío Castañeda H	86050416	Defensa civil G	3125709234	
6	SS. Alfonso Jose Gerardo	3.062.658	Ejercito Nacional	3118885264	
7	Dagoberto Martinez T.	18.223.175	Cruz Roja Colombia	3144635104	
8	Golman H. Barahona Vega	18224659	C.D.A	8elmanhb@gmail.com 3125792247	
9	Jesus E. Sigua	4905544	D.C	3202926765	
10	Boscel A. Legal	1933607	Bomberos	3212748570	

OBSERVACIONES: Taller 2 Clopad Municipio de San José - Dpto del Guaviare.

CORPORACION PARA EL DESARROLLO SOSTENIBLE DEL NORTE Y EL ORIENTE AMAZONICO
PROCESO: ORDENACION Y planificacion Ambiental del Territorio
PROCEDIMIENTO: Prevencion de Desastres

LISTADO DE ASISTENCIA

EVENTO: Reunión Taller 18/04/2012 Capacitación OTRO:
HORA INICIO: 02:00 PM HORA FINALIZACION: 06:00 PM T:2
TEMA U OBJETIVO: Aspectos Normativos para la Gestion del Riesgo a nivel Nal, Regional y local - Asesoria Ajuste dopad.
RESPONSABLE: FUNDIAMET LUGAR: AUDITORIO CDA Gobernación 3 piso SAN JOSE.

ITEM	NOMBRE Y APELLIDOS	C.C. No.	INSTITUCION	TELEFONO/ Email	FIRMA
1	Guber Hernandez F.	97600484	Gobernacion	3103292832	
2	Maria Sugey Tapias	41213933.	Contraloria General de la Rep	3124481510	
3	YASMIN SOFIA TOCAIMA	40.393.528	DPS	3108189397	
4	Martha Acosta C	40414211	DPS	3124811683	Martha
5	Blanca Aydee Villada Q	31448673.	Alcaldía San José del Gre.	3103249654	
6	Luz Stella Moreno Reyes	21230740	Planeación Dptal	lustemire56@yahoo.com	
7	Juan Carlos Alonso	79291478	Alcaldia S.J.G.	3125566704	
8	Wilfredo Padilla Abril	97611160	CDA	3114800602	
9	Johan Zaiso Marano	93377.108	Corp. CDA	3107684495	
10	Ronald Yamid Beltrán	86077044	Policia Antinarcoticos	3201367840	Ronald Yamid B.

OBSERVACIONES: Taller 2 Clopad Municipio de San José - Dpto del Guaviare

CORPORACION PARA EL DESARROLLO SOSTENIBLE DEL NORTE Y EL ORIENTE AMAZONICO

PROCESO: ORDENACION y planificacion Ambiental del Territorio

PROCEDIMIENTO: prevencion de Desastres.

LISTADO DE ASISTENCIA

EVENTO: Reunión Taller 18/04/2012 Capacitación OTRO:

HORA INICIO: 02:00 PM HORA FINALIZACION: 06:00 PM T: 2

TEMA U OBJETIVO: Aspectos Normativos para la Gestión del Riesgo a nivel Nal, Regional y local - Acuerdo Apoyo dopad

RESPONSABLE: FUNDIAMET LUGAR: AUDITORIO CDA Gobernación s plso SAN JOSE

ITEM	NOMBRE Y APELLIDOS	C.C. No.	INSTITUCION	TELEFONO/ Email	FIRMA
1	Maritza Ramos Rivas	35850285	Defensa civil	3134678973	
2	Luis Carlos Castañeda Bedoya	97617980	Cruz Roja Seccional Guaviare	3132833930	Luis Carlos Castañeda
3	Martha B. Gutierrez Zabala	41214159	Cruz Roja Seccional Gle	3114493583	
4	Yaneth Rondo Beinal	1632882	ICBF Regional Guaviare	3143036014	
5	German Zapata Bandera	72304378	Policia Antinarcotical	3124676818	
6	Capitan Carlos Harvey Sierra Salgado	80'019.518	Policia Nal - Est. San Jose	320 303 28 72	
7	EDWIN TOBON GONZALEZ	19.167.390	CRUZ ROJA	3124538386 edwintobon51@hotmail.com	
8	Gustavo Adolfo Gaitan A	16.645.021	Parques Nacionales R.N.N. Nukak	(8) 5842116 311-4810511	
9	Yorany Marcela Barrera	1121847466	Corporación CDA	3143932677	marcela B
10	Ricardo Molina V.	10271969	CDA.	3104023100	

OBSERVACIONES: Taller 2 dopad Municipio de San jose - Dpto del Guaviare

CORPORACION PARA EL DESARROLLO SOSTENIBLE DEL NORTE Y EL ORIENTE AMAZONICO

PROCESO: ORDENACION y PLANIFICACION Ambiental del Territorio

PROCEDIMIENTO: prevencion de Desastres.

LISTADO DE ASISTENCIA

EVENTO: Reunión Taller 18/04/2012 Capacitación OTRO:

HORA INICIO: 02:00 PM HORA FINALIZACION: 06:00 PM T: 2

TEMA U OBJETIVO: Aspectos Normativos para la Gestión del Riesgo a nivel Nal, Regional y local - Acuerdo Apoyo dopad

RESPONSABLE: FUNDIAMET LUGAR: AUDITORIO CDA Gobernación s plso. SAN JOSE.

ITEM	NOMBRE Y APELLIDOS	C.C. No.	INSTITUCION	TELEFONO/ Email	FIRMA
1	William Hernan Barragan Santana	1110450610	Cuerpo Bomberos Voluntarios	3204324917 santzes@hotmail.com	
2	Florinda Moreno Hurtado	41.242883	Cuerpo Bomberos Voluntarios	3138751813	
3	Jeimy Alejandra Castañeda J	9704221875T	Cuerpo Bomberos Voluntarios	3132527661	Alejandra Castañeda
4	Maybely Cruz Ramirez	1120561126	Cuerpo Bomberos Voluntarios	3107810038	Maybely Cruz
5	Stefany moreno Ruiz	1120690001	Cruz Roja Colombiana	3202068707	Stefany moreno
6	Raul Mazacon Hincapie	18.223.954	Bomberos San Jose	3115336077	
7	Raul Malagón Murcia	95080674966	Bomberos San Jose	3273570577	Raul Malagón
8	Jorge Eliecer Mavolanda E.	4540089	Cuerpo de Bomberos	3108030549	Jorge Eliecer M.E
9	Ramon Alirio Gonzalez	41.239.046	Cuerpo de Bomberos	3103177649	
10	Carlos José Ovalle Arevalo	1120575914	Cuerpo de Bomberos	3123546776	

OBSERVACIONES: Taller 2 dopad Municipio de San jose - Dpto del Guaviare

Vo.Bo. RESPONSABLE: Ing. Jorge Alexander Arevalo. Vo.Bo. SUPERVISOR:

Cod: MGDS-CP-05-PR-03-FR-03

CORPORACION PARA EL DESARROLLO SOSTENIBLE DEL NORTE Y EL ORIENTE AMAZONICO

PROCESO: ORDENACION Y PLANIFICACION AMBIENTAL DEL TERRITORIO
PROCEDIMIENTO: PREVENCION DE DESASTRES

LISTADO DE ASISTENCIA

EVENTO: Reunión 2 — X Taller 25-04-2012 — Capacitación — OTRO: T: 3

HORA INICIO: 8 A.M — HORA FINALIZACION: 1 P.M.

TEMA U OBJETIVO: Formulación de proyectos en gestión de riesgos de desastres.

RESPONSABLE: FUNDIAMET (Ing. Jorge Alexander Arias) — LUGAR: AUDITORIO CDA GOBERNACION 5º PISO SAN JOSE.

ITEM	NOMBRE Y APELLIDOS	C.C. No.	INSTITUCION	TELEFONO/ Email	FIRMA
1	Ramón Alirio Gonzalez	14.239.046	Bomberos voluntarios	ralgonzalez@yahoo.com 3103177649	
2	Carlos José Ojeda Bravo	17.655.274	Bomberos Voluntarios	3123546776	
3	Florinda Moreno Hurtado	41.242.883	Bomberos voluntarios	3138751813	
4	José Eurelio León Riaño	17335007	Bomberos	321.2748510	
5	Yaneth Quevedo Bernal	40.326.882	ICBF-Regional Guaviare	3143036014 yaneth.quevedo@icbf.gov.co	
6	Martha Gutierrez Zabala	41214159	Cruz Roja Sec-Gvre	martha.gutierrez@cruzroja 3114493583	
7	Janeth Vargas Murillo	41213623	Cruz Roja Sec. Gvre	janievargas@gmail.com	
8	Mauricio Rivera Gomez.	86066157	Hospital San José	planeacionhospitale@gmail.com	
9	Ruiz Peñafiel Pedro	17641384	Armenia	3105749760	
10	Hugo Alberto Pinto Camargo	91239.109	INSP. FLUVIAL	3193342822 hugopinto@yahoo.es	

OBSERVACIONES:

CORPORACION PARA EL DESARROLLO SOSTENIBLE DEL NORTE Y EL ORIENTE AMAZONICO

PROCESO: ORDENACION Y PLANIFICACION AMBIENTAL DEL TERRITORIO
PROCEDIMIENTO: PREVENCION DE DESASTRES

LISTADO DE ASISTENCIA

EVENTO: Reunión 25-04-2012 — Taller X — Capacitación — OTRO:

HORA INICIO: 8 A.M — HORA FINALIZACION: 1 P.M. T: 3

TEMA U OBJETIVO: Formulación de proyectos en gestión de riesgos de desastres.

RESPONSABLE: FUNDIAMET — LUGAR: AUDITORIO CDA GOBERNACION 5º PISO SAN JOSE.

ITEM	NOMBRE Y APELLIDOS	C.C. No.	INSTITUCION	TELEFONO/ Email	FIRMA
1	Blanca Aydee Villada Valencia	31.418.673	CIUPAD. Alcaldía de San José	3103279654	
2	Gubor Hernandez F.	97600494	CEEPAD Gvr	3107292832	
3	Martha Cecilia Romero Perez	40.378786	Secretaria de Salud Departamental	3142981490 martharomero_jge@hotmail.com	
4	Yadmin Borja Tovarias	40.393.528	DPS	18460059	
5	Wilian Hernan Barranquera	1110450660	Bomberos	3204324017	
6					
7					
8					
9					
10					

OBSERVACIONES:

Vo.Bo. RESPONSABLE Ing. Jorge Alexander Arias — Vo.Bo. SUPERVISOR:

Cod: MGDS-CP-05-PR-03-FR-03

LISTADO DE ASISTENTES TALLERES 2 Y 3 DE CAPACITACION AL CONSEJO MUNICIPAL DE GESTIÓN DEL RIESGO DE DESASTRES DEL MUNICIPIO DE EL RETORNO Y DE RECOLECCIÓN DE INFORMACIÓN PARA LA FORMULACIÓN DE LAS EMRE Y DE LOS PMGRD.
Marzo 17 y 25 de 2012

CORPORACION PARA EL DESARROLLO SOSTENIBLE DEL NORTE Y EL ORIENTE AMAZONICO
PROCESO: ORDENACION y PLANIFICACION Ambiental del Territorio
PROCEDIMIENTO: prevención de Desastres.

LISTADO DE ASISTENCIA

EVENTO: Reunión Taller 17/04/2012 Capacitación OTRO:
HORA INICIO: 08:00 A.M HORA FINALIZACION: 02:00 PM T.2
TEMA U OBJETIVO: Aspectos Normativos para la Gestion del Riesgo Nal, Regional y local - Acuerdo Apoyo clopad.
RESPONSABLE: FUNDIAMET LUGAR: AUDITORIO CDA Alcaldia 4 piso RETORNO

ITEM	NOMBRE Y APELLIDOS	C.C. No.	INSTITUCION	TELEFONO/ Email	FIRMA
1	Gubber Hernandez F	91600494	CREPAD	3103292832	
2	JHON SEBASTIAN CAÑON	94041522607	DEFENSA CIVIL	3108041740	
3	Javier Uscu Daza	18235.350	Defensa civil	3125705204	
4	Jesus Cardenas A.	18.220.629	Scc. Planeación Retorno	3138159603	
5	Wayne Giovanny Gutierrez	97.613590	Defensa civil	3203404653	
6	Henry Ramil Gallon Intendente	11432451	Policia Nacional	3203042329	
7	Oswaldo Murillo Duarte.	97 612 485	C. DA promotor.	3106663239	
8	Guillermo A Chaves Roca.	94492080.	UES alcaldia	3143094478.	
9	Juan Carlos Mora Cardenas	86088814	Alcaldia Retorno Gobierno	3133296765.	
10	LUYENDY ALGARRA GALINDO	40342091	Secretaria General - Alcaldia	3108563112	Luyendy Algarra

OBSERVACIONES: Taller 2: Clopad Municipio Del Retorno - Dpto del Guaviare

CORPORACION PARA EL DESARROLLO SOSTENIBLE DEL NORTE Y EL ORIENTE AMAZONICO
PROCESO: ORDENACION y PLANIFICACION Ambiental del Territorio
PROCEDIMIENTO: prevención de Desastres.

LISTADO DE ASISTENCIA

EVENTO: Reunión Taller 17/04/2012 Capacitación OTRO:
HORA INICIO: 08:00 A.M HORA FINALIZACION: 02:00 PM. T.2
TEMA U OBJETIVO: Aspectos Normativos para la Gestion del Riesgo Nal, Regional y local - Acuerdo Apoyo clopad
RESPONSABLE: FUNDIAMET LUGAR: AUDITORIO CDA Alcaldia 4 piso RETORNO

ITEM	NOMBRE Y APELLIDOS	C.C. No.	INSTITUCION	TELEFONO/ Email	FIRMA
1	Antonio Ricardo Lopez Calle	18223685.	Bomberos.	3133829037.	
2	John Jairo Moreno	93.377.158	Coip CDA.	3107684995	
3	Luis Alcides Ruiz T	82236060	planeacion Municipal	3138529310	
4	Jose Hilberto Barrios Convido	18.222.667	Comunidad	3122408192	
5	Jairo Cordoba Hernandez	91486297	Ejercito	3209325169	
6					
7					
8					
9					
10					

OBSERVACIONES: Taller 2: Clopad Municipio de Retorno - Dpto del Guaviare

Vo.Bo. RESPONSABLE: Ingeniero Alexander Arias. Vo.Bo. SUPERVISOR:

Cod: MGDS-CP-05-PR-03-FR-03

"Ambiente sano, calidad de vida y desarrollo humano sostenible para el norte y el oriente amazónico"

CORPORACION PARA EL DESARROLLO SOSTENIBLE DEL NORTE Y EL ORIENTE AMAZONICO

PROCESO: ORDENACIÓN Y PLANIFICACIÓN AMBIENTAL DEL TERRITORIO

PROCEDIMIENTO: PREVENCIÓN DE DESASTRES

LISTADO DE ASISTENCIA

EVENTO: Reunión x Taller 23-04-2012 Capacitación OTRO:

HORA INICIO: 8. A.M - 1 HORA FINALIZACION: 1. P.M. T. 3.

TEMA U OBJETIVO: Formulacion Proyectos en gestion de Riesgos desastres.

RESPONSABLE: FUNDIAMET LUGAR: AUDITORIO CDA Alcaldia. 4 Piso RETORNO

ITEM	NOMBRE Y APELLIDOS	C.C. No.	INSTITUCION	TELEFONO/ Email	FIRMA
1	WALTER GEOVANNY GUTIERREZ	97613590	DEFENSA CIVIL	3203404653	
2	Jenny Farzuly Salazar Osia	1127738086	Defensa Civil	3104985638	
3	Argenis Patricia Castañeda	41286106	Defensa civil	3203192175	
4	Antonio Ricardo Zoazza Calle.	19225685	Cuerpo de Bomberos Voluntarios	3135829037	
5	Teofilo Varca Daza	18235350	Defensa civil Retorno	3125705204	
6	José Trinidad Cubides H.	18.220.629	Alcaldia Retorno	3138159603	
7	Wilson Velandia Gomez.	92393289.	defensa civil.	3123862515.	
8	Ferney Vasquez	1118829905.	Alcaldia Retorno	3103059149.	
9	Guillermo Elias Perez	19492080.	Alcaldia-Riesgos Salud.	3143094478.	
10	Yeison Ferney Bayna	1122350058	presidente del concejo	3115936624	

OBSERVACIONES:

Vo.Bo. RESPONSABLE Ing. Jorge Alexander Arias Vo.Bo. SUPERVISOR:

Cod: MGDS-CP-05-PR-03-FR-03

LISTADOS DE ASISTENTES TALLERES 2 Y 3 DE CAPACITACION AL CONSEJO MUNICIPAL DE GESTIÓN DEL RIESGO DE DESASTRES DEL MUNICIPIO DE CALAMAR Y DE RECOLECCIÓN DE INFORMACIÓN PARA LA FORMULACIÓN DE LAS EMRE Y DE LOS PMGRD.
Abril 24 y 02 de Mayo de 2012

CORPORACION PARA EL DESARROLLO SOSTENIBLE DEL NORTE Y EL ORIENTE AMAZONICO

PROCESO: ORDENACIÓN Y PLANIFICACIÓN AMBIENTAL DEL TERRITORIO

PROCEDIMIENTO: PREVENCIÓN DE DESASTRES

LISTADO DE ASISTENCIA

EVENTO: Reunión Taller # 2 Taller 24-04-2012 Capacitación OTRO:

HORA INICIO: 8. A.M. HORA FINALIZACION: 1. P.M. Cartagena

TEMA U OBJETIVO: Diseño metodologico para la formulación del PMGRS / EMRE

RESPONSABLE: Fundiamet. LUGAR: AUDITORIO CDA Consejo Municipal CALAMAR

ITEM	NOMBRE Y APELLIDOS	C.C. No.	INSTITUCION	TELEFONO/ Email	FIRMA
1	Alexis Bedoya Ledesma	14.896297	Policia Nacional	Alexis.Bedoya@policia.gov.co	
2	Nidia Perdomo	1.006223281	Defensa civil	3142472906	
3	Luz DARY Quintero.	24.498.048	Presidente Defensa civil).	3145513182	
4	Maria del Carmen Moya G.	41620014	Defensa Civil	3102826513	
5	John Perdomo Baron	79.343.133	Bomberos Calamar	3137737265. jperdomobaron@hotmail.com	
6	Jose Angel Cardona	6655894	Bomberos	3173061963	
7	Margarita Mª Marin Hoyos	21.179.915	Bomberos Calamar	bucco4rescateperdomo@hotmail.com 3132648565	
8	John Fredy Martinez Patiño	10.022574.	Concejo & Def. Civil	Jefremepe@hotmail.com 3143302928	
9	Jimmy Julian Hamon Marin	1104905732	ENERGUAVIARE	Jimmy_732@hotmail.com 3106296431	
10	Ivan Hernando Rivera	39580103	I.C.B.F	3208656902	

OBSERVACIONES:

CORPORACION PARA EL DESARROLLO SOSTENIBLE DEL NORTE Y EL ORIENTE AMAZONICO

PROCESO: ORDENACION Y PLANIFICACION AMBIENTAL DEL TERRITORIO

PROCEDIMIENTO: PREVENCION DE DESASTRES

LISTADO DE ASISTENCIA

EVENTO: Reunión Taller # 2 Taller 24-04/2012. Capacitación OTRO:

HORA INICIO: 8. A.M. HORA FINALIZACION: 1 P.M.

TEMA U OBJETIVO: Diseño metodológico para la formulación del plan

RESPONSABLE: Fundiamet LUGAR: AUDITORIO CDA Concejo Municipal CALAMAR

ITEM	NOMBRE Y APELLIDOS	C.C. No.	INSTITUCION	TELEFONO/ Email	FIRMA
1	Pilar Uribe Quintero	52.311699	Disidal Local 3685	3208656702	
2	Jesus Arnoby Vargas Jimenez	86003959	Control. Vectores	3108777374	
3	HENRY AGUIRRE PEÑA	1122236226	CONTROL DE VECTORES	hen1385@hotmail.com	
4	Elkin Ivan Roa	96102829201	Grupo ecologico inacamano	3133483252	
5	Monica Marquez	97712778735	Grupo ecologico inacamano	3114931873	
6	Osvaldo Antonio Rodriguez Gonzalez	16650976	Def Civil	3125399940	
7	Melecio Glacio	4816066	consejal	3202918183	
8	Luz Mary Hernandez V.	1.121830333	INACAMANO	3008059132	
9	Nixon Orley Sova B	97610356	Promotor CDA	3132401394	
10	Nelly Murillo López	66.705.124	Alcaldia coordinadora CCC	3164518397	

OBSERVACIONES:

CORPORACION PARA EL DESARROLLO SOSTENIBLE DEL NORTE Y EL ORIENTE AMAZONICO

PROCESO: ORDENACION Y PLANIFICACION AMBIENTAL DEL TERRITORIO

PROCEDIMIENTO: PREVENCIÓN DE DESASTRES

LISTADO DE ASISTENCIA

EVENTO: Reunión Taller # 2. Taller 24-04-2012 Capacitación OTRO:

HORA INICIO: 8.AM. HORA FINALIZACION: 1 P.M

TEMA U OBJETIVO: Diseño metodológico para la formulación del plan local de emergencia y contingencia

RESPONSABLE: FUNDIAMET LUGAR: AUDITORIO CDA Concejo Municipal CALAMAR

ITEM	NOMBRE Y APELLIDOS	C.C. No.	INSTITUCION	TELEFONO/ Email	FIRMA
1	Yury Marcela Londoño Aguirre	1.033.689.803	Defensa civil	3102140722	
2	Hulner Morales Trejos.	1.033.677.686.	Concejo Municipal.	3108660830	
3	Aracelys Montoya Arango	40413482	INACAMANO	3208567816	
4	José Saúl García	94361.846.	Ejercito -	3101985735	
5	Moises Tocone	282942	Bomberos	3202491616.	
6	Carlos Julio Cárenas	97975852	CAMPESINO	3105866548	
7	Oscar Alberto Valencia	21427800	defensa Civil	3134541351	
8	Irma Liliana Rodriguez Marquez	41.241.429	Alcaldia - S. Gobierno	3208074100	
9	Julio César Mejía Alzate	75.064.389	Ejército	3123683616	
10	José Faber Marques B.	97610.247	Centro de Salud UEN	3133323298	

OBSERVACIONES:

CORPORACION PARA EL DESARROLLO SOSTENIBLE DEL NORTE Y EL ORIENTE AMAZONICO

PROCESO: ORDENACION Y PLANIFICACION AMBIENTAL DEL TERRITORIO

PROCEDIMIENTO: PREVENCIÓN DE DESASTRES

LISTADO DE ASISTENCIA

EVENTO: Reunión Taller 2-5-2012 Capacitación OTRO:

HORA INICIO: 8 A.M. HORA FINALIZACION: 1 P.M.

TEMA U OBJETIVO: Taller # 2 Proceso metodológico para la formulación del PGRD / CMGRE.

RESPONSABLE: FUNDIAMET LUGAR: AUDITORIO CDA CASA DE LA CULTURA CALAMAR

ITEM	NOMBRE Y APELLIDOS	C.C. No.	INSTITUCION	TELEFONO/ Email	FIRMA
1	Jenier Cortés Arias	94448724	U.S.P. Calamar.	3202480616	
2	Alexander Velasco V	7551.212	Secretaría Planeación	3109211210	
3	Irma Liliana Rodríguez M.	41.241.429	Alcalde S. Gonzalo	3208374610	
4	Pilar Albana Urán U	52311694	ICBF. Unidad Local	3209856902	
5	Yury Marcela Londoño Aguirre	1033.684.803	Defensa civil	3102140722	
6					
7					
8					
9					
10					

OBSERVACIONES:

Vo.Bo. RESPONSABLE Ing Jorge Alexander Arias Vo.Bo. SUPERVISOR:

Cod: MGDS-CP-05-PR-03-FR-03

CORPORACION PARA EL DESARROLLO SOSTENIBLE DEL NORTE Y EL ORIENTE AMAZONICO

PROCESO: ORDENACION Y PLANIFICACION AMBIENTAL DEL TERRITORIO

PROCEDIMIENTO: PREVENCION DE DESASTRES

LISTADO DE ASISTENCIA

EVENTO: Reunión Taller # 3 Taller 2-5-2012 Capacitación OTRO:

HORA INICIO: 8 A.M. HORA FINALIZACION: 1 P.M.

TEMA U OBJETIVO: FORMULACION DE PROYECTOS DE GESTION DEL RIESGO DE DESASTRES / RCS CMGRF.

RESPONSABLE: FUNDIAMET LUGAR: AUDITORIO CDA CASA DE LA CULTURA CALAMAR.

ITEM	NOMBRE Y APELLIDOS	C.C. No.	INSTITUCION	TELEFONO/ Email	FIRMA
1	Luis Alejandro Bermudez	94280300381	DC		
2	Jesús Antonio Cuenta	92071814201	D.C	3118635582	
3	ELVIN VELOZA SILVA	95020273846	D.C	3206660426	
4	Monica Gordillo Suarez	92108212786	D.C	320 289 1198	
5	Neyla Hasney Gordillo	96102023550	D.C.	312 573 7998	
6	FRANCISCO GUERRERO PEREZ	10486053313	CEN CALAMAR.	3214991320	
7	Julio C. Mejia Alzate	75064389	Ejército	3127683616	
8	Alberto Beltran P.	80523803	Ejercito	3127182720	
9	Jose Saker Garcia	94.361.846	EJERCITO	3102148736	
10	Luis del Carmen Moya G.	41620064	D.C	3102826513	

OBSERVACIONES:

CORPORACION PARA EL DESARROLLO SOSTENIBLE DEL NORTE Y EL ORIENTE AMAZONICO

PROCESO: ORDENACION Y PLANIFICACION AMBIENTAL DEL TERRITORIO

PROCEDIMIENTO: PREVENCION DE DESASTRES

LISTADO DE ASISTENCIA

EVENTO: Reunión Taller # 3 Taller 2-05-2012 Capacitación OTRO:

HORA INICIO: 8 A.M. HORA FINALIZACION: 1 P.M.

TEMA U OBJETIVO: FORMULACION DE PROYECTOS DE GESTION DEL RIESGO DE DESASTRES / ECSLCRF.

RESPONSABLE: FUNDIAMET LUGAR: AUDITORIO CDA CASA DE LA CULTURA CALAMAR

ITEM	NOMBRE Y APELLIDOS	C.C. No.	INSTITUCION	TELEFONO/ Email	FIRMA
1	Jimmy Julian Henao Mosca	1094905732	ENERGUAVIARE	3106296431 Jimmy-732@Hotmail	
2	Carlos Filberto Perdomo B.	79344628	Tec Profesional Salud Publica Ins. Bomberos	314-737-66-15	
3	JAIVER ACOSTA TREJOS	1006811634	Defensa civil		
4	Valderrama Puertas Miguel	93041001206	Defenza civil		
5	YEFFERSON RAMOS ESPINOSA		Defenza civil	3208424419	
6	Nilo Pedraza	1006723781	Defenza civil	3117172906	
7	Antonio de Jesus Bravo	11300119	DCC	3115917118	
8	Edver A. Novoa Guerrero	1122677570	Defenza civil C.	3123647537 edveran-2011@hotmail.com	
9	Oscar Acosta Trejos	1006811607	Defenza civil	318 381 49 87	
10	Bracan Alexander Silva	97011011822	Defenza civil	312 548 1712	

OBSERVACIONES:

CORPORACION PARA EL DESARROLLO SOSTENIBLE DEL NORTE Y EL ORIENTE AMAZONICO

PROCESO: ORDENACION Y PLANIFICACION AMBIENTAL DEL TERRITORIO

PROCEDIMIENTO: PREVENCION DE DESASTRES

LISTADO DE ASISTENCIA

EVENTO: Reunión Taller # 3 Taller 2-5-2012 Capacitación OTRO:

HORA INICIO: 8 A.M. HORA FINALIZACION: 1 P.M.

TEMA U OBJETIVO: FORMULACION DE PROYECTOS DE GESTION DEL RIESGO DE DESASTRES / ECSLCRF.

RESPONSABLE: FUNDIAMET LUGAR: AUDITORIO CDA CASA DE LA CULTURA CALAMAR

ITEM	NOMBRE Y APELLIDOS	C.C. No.	INSTITUCION	TELEFONO/ Email	FIRMA
1	Alexis Bedoya Leefemar	14896207	Policia Nacional	3108266519	
2	Adin Perdomo Bravo	79343173	Bomberos Calamar	3137737265. Jperdomobare@Hotmail.com	
3	Ricardo Eduardo Rodriguez Gonzalez	16650976	Defensa Civil	3125394940. Oswaldro@hotmail.com	
4	HENRY AGUIRRE PEÑA	1122236226	PROGRAMA CONTROL DE VECTORES	henis85@hotmail.com	
5	Jesus Armovis Vargas	86003959	Secretaria Salud Gve	3108777374	
6	Carlos Arturo Vargas Lozano	79460512	Asotrans Mucal	3203060105	
7	Yesid Augusto Rios	79726986	Asotrans Mucal	3142764587	
8	Jose Angel Cardona P.	6655854	Bomberos calamar	3173061965	
9	Luis Eduardo Cruz Bermudez	79972371	PNN-S-Chiribiquete	3125000672	
10	Araely Montoya Arango	40413482	INACAMPHO	3208567316	

OBSERVACIONES:

Vo.Bo. RESPONSABLE: Ing. Jorge Alexander Arias Vo.Bo. SUPERVISOR:

Cod: MGDS-CP-05-PR-03-FR-03

LISTADO DE ASISTENTES TALLERES 2 Y 3 DE CAPACITACION AL CONSEJO MUNICIPAL DE GESTIÓN DEL RIESGO DE DESASTRES DEL MUNICIPIO DEINÍRIDA Y DE RECOLECCIÓN DE INFORMACIÓN PARA LA FORMULACIÓN DE LAS EMRE Y DE LOS PMGRD.
Junio 01 y 06 de 2012

CORPORACION PARA EL DESARROLLO SOSTENIBLE DEL NORTE Y EL ORIENTE AMAZONICO

PROCESO: ORDENACION Y PLANIFICACION AMB. DEL TERRIT.
PROCEDIMIENTO: PREVENCION DE DESASTRES

Taller # 2

LISTADO DE ASISTENCIA

EVENTO: Reunión [ ] Taller [X] Capacitación [ ] OTRO:
FECHA: 01-06-2012. HORA INICIO: 8.A.M. HORA FINALIZACION: 12:30 P.M.
TEMA U OBJETIVO: Diseño metodológico para la formulación del plan local de emergencia y Cont
RESPONSABLE: Fundiamet. LUGAR: Casa de la Cultura. Pto Inirida.

ITEM	NOMBRE Y APELLIDOS	C.C. No.	INSTITUCION	TELEFONO/ Email	FIRMA
1	Miguel H Cartagena Tellez	10789844	PONAL	3208976466	
2	Pedro pablo Morez S.	79407131	Bomberos	3133132562	
3	Fabio León García Barrios	70136366	CDA	3103771490	Fabio García
4	Breyner Joseph Delbasto	1032393382	CDA	breyjdeo127@hotmail	
5	NADZEE NATHAN DELBASTO	1121708947	CDA	yesdin-04236@hot.	
6	Jesus Calderon Parra	1121830400	Gobernación	3125800726	
7	Laura Villanueva Matos	44.191.327	Secretaria de Salud M.	3186009565	
8	Brigit Margarit Gordillo	1121713809	SENA	3202776819	
9	Lilia carrillo	42548728	Sena	3142741594	
10	JHON FREDY SEPULVEDA SERNA	11805922	C.D.G	3142558383	

OBSERVACIONES:

CORPORACION PARA EL DESARROLLO SOSTENIBLE DEL NORTE Y EL ORIENTE AMAZONICO

PROCESO: ORDENACION Y PLANIFIC. AMBIENT. DEL TERRITORIO
PROCEDIMIENTO: PREVENCION DE DESASTRES

Taller # 2

LISTADO DE ASISTENCIA

EVENTO: Reunión [ ] Taller [X] Capacitación [ ] OTRO:
FECHA: 01-06-2012. HORA INICIO: 8.A.M. HORA FINALIZACION: 12:30 P.M.
TEMA U OBJETIVO: Diseño metodológico para la formulación del plan local de emergencia y Contin.
RESPONSABLE: Fundiamet. LUGAR: Casa de la Cultura. Pto Inirida

ITEM	NOMBRE Y APELLIDOS	C.C. No.	INSTITUCION	TELEFONO/ Email	FIRMA
1	Hermes Palomino Figueroa	93208411	Capitania de Puerto	3104316696	
2	ORLANDO LEON ROJAS	1120333336	D.C.		ORLANDO LEON R.
3	JHON JAIRO CHIPIAVE PONARE	18250552	C.R.C	3208772894	
4	EGOR JAIBER GARCIA TOVAR	1121709363	CRUZ ROJA Col.	310-2842528	
5	Nerder Rentería García	11804966	Al	3118104063	
6	Juan Fernando. Arias Ovungo	71743209.	Bomberos.	3107985732.	Juan Fdo. Arias
7	Tomas Arias García	71743209	Bomberos	320-888-0656	Tomas Arias
8	JOSE Leonail ALDANA BARRAGAN	1144[illegible]414	[illegible]	3144[illegible]014	
9	Catalina López Flórez	36.046898	Bomberos voluntarios	3103054107	Catalina López Flórez
10	Carlos Alberto Acosta Cubillos	19.113.061	Bomberos Voluntarios	[illegible]	

OBSERVACIONES:

CORPORACION PARA EL DESARROLLO SOSTENIBLE DEL NORTE Y EL ORIENTE AMAZONICO

PROCESO: ORDENACION Y PLANIF. AMB. DEL TERRIT.
PROCEDIMIENTO: PREVENCION DE DESASTRES

LISTADO DE ASISTENCIA

EVENTO: Reunión [ ] Taller [X] Capacitación [ ] OTRO:
FECHA: 01 Jun 2012 HORA INICIO: 8. A.M. HORA FINALIZACION: 12:30 P.M
TEMA U OBJETIVO: Diseño metodológico para la formulación del plan local de emergencia y contingencia.
RESPONSABLE: Fundiamet. LUGAR: Casa de la Cultura. Pto Inirida

Taller # 2

ITEM	NOMBRE Y APELLIDOS	C.C. No.	INSTITUCION	TELEFONO/ Email	FIRMA
1	LILIANA GUTIERREZ HERDAUSA	42549678	BOMBERO VOLUNTARIO	3144192041	
2	Luis F. Sanchez.	6'7/03634	bombero V.	3138575688	
3	ALFONSO CASTLO BRAVO	17.805962	DEFENSORES DEL PUEBLO	17805962	
4	Jose. Yesid Gutierrez	13469735	COOTREGUA	fundación@gutierrez.org	
5	HECTOR GARCIA CUARTAS	17.312350.	TTE. BOMBEROS.	3143810573.	
6	[illegible]	11773229	TTE BOMBEROS	3112011921	
7	Jairo Piñero Medina.	89002099.	C. BRIG Puerto Inirida	3118504893	
8	Luis Antonio Lopez Diaz	19.017.765	RNN Puerto Inirida	3115340615	
9	Yiyer Fernando Pano D.	1121811940	Bombero V.	5203723631	
10	Feibiola Corzo de Parada	1121709890	C. D. A	3122913124	

OBSERVACIONES:

CORPORACION PARA EL DESARROLLO SOSTENIBLE DEL NORTE Y EL ORIENTE AMAZONICO

PROCESO: ORDENACION Y PLANIFIC. AMB. DEL TERRIT.
PROCEDIMIENTO: PREVENCION DE DESASTRES

LISTADO DE ASISTENCIA

EVENTO: Reunión [ ] Taller [X] Capacitación [ ] OTRO:
FECHA: 01-06-2012 HORA INICIO: 8. A.M. HORA FINALIZACION: 12:30 P.M
TEMA U OBJETIVO: Diseño metodológico para la formulación del plan local de emergencia y contingencia.
RESPONSABLE: Fundiamet LUGAR: Casa de la Cultura. Pto Inirida.

Taller # 2

ITEM	NOMBRE Y APELLIDOS	C.C. No.	INSTITUCION	TELEFONO/ Email	FIRMA
1	Ronan Garcia Chipiaje	1121710497	D.E.C.	3107724992	
2	Jhon Garcia Ume	19.001.111	D. CIVIL	3118410380	
3	Alexander Rodriguez. G.	1121086059	D. civil C.	5182196377.	
4	GUSTAVO RINCON VASQUEZ	19016528	ICA	3103463831	
5	Yenny A Mayorga Lopez	19227844	Defensoria Guaviare	5656319	
6	ROBERT Elias Tolosa A.	77194259	P G N	5656042	
7	Rosa Edilma Agreda Ch.	41.182.283	C.D.A	3114968018	
8	WILDER Mejia GUTIERREZ.	1121711452	C. D. A	3107640114	
9	Eduardo Ricardo Garcia Urango	1121312807	CRUZ ROJA	3118071168	
10	MARLON SOUTA GARIDO	19,003,111	EMELCE S.A	3142989259	

OBSERVACIONES:

CORPORACION PARA EL DESARROLLO SOSTENIBLE DEL NORTE Y EL ORIENTE AMAZONICO

PROCESO: ORDENACION Y PLANIF. AMBIENTAL DEL TERRIT.
PROCEDIMIENTO: PREVENCION DE DESASTRES

Taller # 2

LISTADO DE ASISTENCIA

EVENTO: Reunión [ ] Taller [X] Capacitación [ ] OTRO:
FECHA: 01-06-2012 HORA INICIO: 8 A.M. HORA FINALIZACION: 12:30 P.M.
TEMA U OBJETIVO: Diseño meteorológico para la formulación del plan local de emergencia y contingencia
RESPONSABLE: Fundiamet. LUGAR: Casa de la Cultura Pto Inirida.

ITEM	NOMBRE Y APELLIDOS	C.C. No.	INSTITUCION	TELEFONO/ Email	FIRMA
1	Javier Acosta Quiñones	80423911	Acatoda - Planeacion	3212654267	
2	Herney Manrique D.	19017478	RUN Puerto Inirida	3133601590	
3	Lilian Cortes Duzcan	51.693.555	C.D.A.	3103035967	
4	[illegible]	1121[illegible]	[illegible]	31[illegible]	
5					
6					
7					
8					
9					
10					

OBSERVACIONES:

Vo.Bo. RESPONSABLE Ing. Nestor Rodriguez
Ing. Jorge Alexander Acero
Vo.Bo. SUPERVISOR:

Cod: MGDS-CP-05-PR-03-FR-03

CORPORACION PARA EL DESARROLLO SOSTENIBLE DEL NORTE Y EL ORIENTE AMAZONICO

PROCESO: ORDENACION Y PLANIF. AMBIENT. DEL TERRIT.
PROCEDIMIENTO: PREVENCION DE DESASTRES

Taller # 3

LISTADO DE ASISTENCIA

EVENTO: Reunión [ ] Taller [X] Capacitación [ ] OTRO:
FECHA: 6-06-2012 HORA INICIO: 8 A.M. HORA FINALIZACION: 1 P.M.
TEMA U OBJETIVO: Formulación de proyectos en gestión de riesgos de desastres.
RESPONSABLE: FUNDIAMET LUGAR: SMALOCA. y C.D.A. Pto Inirida.

ITEM	NOMBRE Y APELLIDOS	C.C. No.	INSTITUCION	TELEFONO/ Email	FIRMA
1	Egor Jaiber Garcia Tovar	1121709363	Cruz Roja	310-2842528	
2	Jonathan Leonardo Pedraza	1.121.711.102	CDA	3112655250	
3	RAUL LOPEZ FIGUEROA	90876663	INCOGER	3126009153	
4	Herney Manrique D.	19017478	RUN Puerto Inirida	3133601590	
5	Julio Cesar Ramirez	1121708010	Concejo	3212199426	Julio Ramirez
6	Jose Eleazar Dubuo [illegible]	19017179	Casa del Norte y del Gobernador y Alcalde	3144876414	
7	Rosa Cecilia Duran Florez	1121.706755	SENA	3202581833	Rosa Duran
8	Monica Esperanza Acosta V.	1121.711.380	SENA	3144700478	
9	John Jairo Moreno	93.377.108	Resp. C.D.A.	3107684595	
10	Hosni Calderon Parra	1121836406	Gobernacion	3125800726	

OBSERVACIONES:

CORPORACION PARA EL DESARROLLO SOSTENIBLE DEL NORTE Y EL ORIENTE AMAZONICO

PROCESO: ORDENACION Y PLANIFICACION AMBIENTAL DEL TERRIT.
PROCEDIMIENTO: PREVENCION DE DESASTRES

Taller # 3

LISTADO DE ASISTENCIA

EVENTO: Reunión [ ] Taller [X] Capacitación [ ] OTRO:
FECHA: 6-06-2012 HORA INICIO: 8 AM HORA FINALIZACION: 1 P.M
TEMA U OBJETIVO: Formulación de proyectos en gestion de riesgos de desastres.
RESPONSABLE: FUNDIAMET LUGAR: CDA Pto Inirida

ITEM	NOMBRE Y APELLIDOS	C.C. No.	INSTITUCION	TELEFONO/ Email	FIRMA
1	Wilder Alcides Gutierrez V.	1121731452	C.D.A	310 764 0124	
2	Hermes Palomino Figueroa	73208411	Capitanía de Puerto	3104316696	
3	Jhon Jaime chipigje Ponare	18250.552	Cruz Roja	3208772894	
4	Luis A Jiménez.	6'405.534	bombero J.	3103575886	
5	HECTOR GARCIA C.	17:312350	TE: Bomberos	3143810523	
6	LILIA CARRILLO	42548728	Sena	3142741594	
7	Briggit Margaret Gordillo Gutierrez	1.121.713809	SENA	3202776819	
8	Alexander Rodríguez	1121085059	Defensa civil	3102196377	
9	Ramón García Chi	1121710497	D.C	3107724991	
10	Jhon García Ume	19001.111	Defensa Civil	3118410380	

OBSERVACIONES:

CORPORACION PARA EL DESARROLLO SOSTENIBLE DEL NORTE Y EL ORIENTE AMAZONICO

PROCESO: ORDENACION Y PLANIFICACION AMBIENTAL DEL TERRIT.
PROCEDIMIENTO: PREVENCION DE DESASTRES

Taller # 3

LISTADO DE ASISTENCIA

EVENTO: Reunión [ ] Taller [X] Capacitación [ ] OTRO:
FECHA: 6-06-2012 HORA INICIO: 8 AM. HORA FINALIZACION: 1 P.M
TEMA U OBJETIVO: Formulacion de proyectos de riesgos y desastres
RESPONSABLE: FUNDIAMET LUGAR: C.D.A. Pto Inirida.

ITEM	NOMBRE Y APELLIDOS	C.C. No.	INSTITUCION	TELEFONO/ Email	FIRMA
1	Fabiola coprete parada	1121709890	C.D.A	3122913124	
2	Nixon fernando Parra Diaz	1121711590	C. Bombero Voluntario	3203723631	
3	Juan Antonio Lopez Díaz	19.017765	RNN Puinawai	3115340615	
4	Francisco Piñeros Tobón	19002099106	RNN Puinawai	3118304593	
5	NILDER NATHAN DELGADO	1121708947	C.D.A	3103139093	
6	Fabio L. Garcia Barrios	7413636	CDA	3103771490	
7	Pedro pablo Alarcon S.	79407131	Bomberos U.	3133132562	
8	Tomas arias varela	1001765102	Bomberos V.	320-888-0656	tomas arias
9	Juan Fernando Arias Duque	71743204	Bomberos.	310.7985732.	
10	Breyner Joseph Delgado	1053933382	CDA	3112064101	

OBSERVACIONES:

CORPORACION PARA EL DESARROLLO SOSTENIBLE DEL NORTE Y EL ORIENTE AMAZONICO

PROCESO: ORDENACIÓN Y PLANIFICACIÓN AMB. DEL TERRIT.
PROCEDIMIENTO: PREVENCIÓN DE DESASTRES

Taller # 3

LISTADO DE ASISTENCIA

EVENTO: Reunión [ ] Taller [X] Capacitación [ ] OTRO:
FECHA: 6-06-2012 HORA INICIO: 8 AM HORA FINALIZACION: 1 P.M
TEMA U OBJETIVO: Formulación de proyectos en gestion de Riesgo de desastres
RESPONSABLE: FUNDIAMET LUGAR: C.D.A. Pto Inirida

ITEM	NOMBRE Y APELLIDOS	C.C. No.	INSTITUCION	TELEFONO/ Email	FIRMA
1	Carlos A Ardila C	19.113.061	Bomberos Voluntarios	311 4649845	
2	Catalina López Flórez	36.046.846 DA	Bomberos Voluntarios	3103054707	Catalinalópez Flórez
3	Juan Augusto Caycara	19006430	Secr. Salud Municipal	3102600307	
4	William Martinez Patiño	17'328.161	Bomberos	3105690183	
5	Didier Mendoza Alvarez	19001.960	Cruz Roja Colombiana	321 216 1485	
6	Jhan Fredy Sepulveda Serna	11.805922	C.D.G	3142558383	
7	Rosa Edelma Agredo Ch	41.182.283	C.D.A	3114968018	R.A. Ch
8	Diana Olaya Duque	52967591	HMEP	3133369241	Duque O
9	Edwin Bricio	52159114	HMEP	3114826357	EBricio
10	Liliana Gutierrez M	42541668	Bomberos	314-4180041	

OBSERVACIONES:

CORPORACION PARA EL DESARROLLO SOSTENIBLE DEL NORTE Y EL ORIENTE AMAZONICO

PROCESO: ORDENACIÓN Y PLANIFICACIÓN AMBIENTAL DEL TERRITORIO
PROCEDIMIENTO: PREVENCIÓN DE DESASTRES

Taller # 3.

LISTADO DE ASISTENCIA

EVENTO: Reunión [ ] Taller [ ] Capacitación [ ] OTRO:
FECHA: 06-06-2012 HORA INICIO: 8 AM. HORA FINALIZACION: 1 P.M
TEMA U OBJETIVO: Taller Gestion del Riesgo Formulación de proyectos riesgo de desas.
RESPONSABLE: Fundiamet. LUGAR: C.D.A. Pto Inirida

ITEM	NOMBRE Y APELLIDOS	C.C. No.	INSTITUCION	TELEFONO/ Email	FIRMA
1	Adrian Cortes Duque	51.693.555	C.D.A	3103035967	
2					
3					
4					
5					
6					
7					
8					
9					
10					

OBSERVACIONES:

Vo.Bo. RESPONSABLE Ing. Jorge Alexander Arias Vo.Bo. SUPERVISOR:
Ing. Nestor Rentería.

Cod: MGDS-CP-05-PR-03-FR-03

LISTA DE ASISTENTES TALLERES 2 Y 3 DE CAPACITACION AL CONSEJO MUNICIPAL DE GESTIÓN DEL RIESGO DE DESASTRES DEL MUNICIPIO DE MITÚ Y DE RECOLECCIÓN DE INFORMACIÓN PARA LA FORMULACIÓN DE LAS EMRE Y DE LOS PMGRD.
Junio 11 y 12 de 2012

CORPORACION PARA EL DESARROLLO SOSTENIBLE DEL NORTE Y EL ORIENTE AMAZONICO
PROCESO: ORDENACION Y PLANIFICACION AMBIENTAL DEL TERRITORIO
PROCEDIMIENTO: PREVENCION DE DESASTRES

LISTADO DE ASISTENCIA

EVENTO: Reunión [ ] Taller [X] Capacitación [ ] OTRO: T. 2.
FECHA: 11-07-2012 HORA INICIO: 2. P.M. HORA FINALIZACION: 6 P.M.
TEMA U OBJETIVO: Actualización estrategia municipal de Mitú (Antiguo PLEC'S).
RESPONSABLE: Fundiamet. LUGAR: Auditorio Gobernación. Mitú.

ITEM	NOMBRE Y APELLIDOS	C.C. No.	INSTITUCION	TELEFONO/ Email	FIRMA
1	Juan D. Ayala	356 590	DCC	311 3407709	
2	Rafael Amezquita Galbuena	19298.466	Def. Civil Colombiana	311545 2000	
3	Mario Alberto Rodríguez Mosos	9.341.204	Alcaldía municipal	312 382 5803	
4	Rubiela Peña Velasco	39.755.296	Corporación CDA	3108158176	
5	Diana Leticia Trujillo Grejo	52316668	Sec. Planeación Mpal	3168742280	
6	Carlos Arturo Rendón Gómez	11310775	Ejército Bríg. 31	3108525064	
7	Eduardo Gustavo Gonzalez	93397.958	Alcaldía Mitú	3158640845	
8	Leonor Cubides Suarez	40'376634	Alcaldía Mitú	3144028497	
9	Hugo Navarro	80.220.674	Hospital San Antonio	3125914036	
10	John Jairo Moreno	93.377.108	Corp. CDA	3107684995	

OBSERVACIONES:

CORPORACION PARA EL DESARROLLO SOSTENIBLE DEL NORTE Y EL ORIENTE AMAZONICO
PROCESO: ORDENACION Y PLANIFICACION AMBIENTAL DEL TERRITORIO
PROCEDIMIENTO: PREVENCION DE DESASTRES

LISTADO DE ASISTENCIA

EVENTO: Reunión [ ] Taller [X] Capacitación [ ] OTRO: T. 2.
FECHA: 11-07-2012 HORA INICIO: 2. P.M. HORA FINALIZACION: 6. P.M.
TEMA U OBJETIVO: Actualización estrategia municipal de Mitú. (Antiguo PLEC'S).
RESPONSABLE: Fundiamet. LUGAR: Auditorio Gobernación Mitú.

ITEM	NOMBRE Y APELLIDOS	C.C. No.	INSTITUCION	TELEFONO/ Email	FIRMA
1	Gustavo Ruiz Escudero	18202486	Cruz Roja	3114403435	
2	Carlos A. García	18201841	Cruz Roja	3132614310	
3	Carlos Ramírez	14239351	Bomberos	3133362932	
4	Jacobo Sandoval Peñilla	18203786	Planeación Dptal	5642109	
5	Julian Rincón Bedoya	18202360	S. Gobierno Dptal	5642149	
6	Hugo Navarro	80.220.674	Hospital San Antonio	3125914036	
7	Jair J. Londoño	80863851	ANSPE - DPS	3012165102	
8	Oscar Fabian Espinosa	1'125.468.189	C. A. A.	320.2171767	
9	Ruth Yamile Pabón Gómez	1.125.470.056	D. C. C.	3214245763	
10	José Hernandez	6648732	Cruz Roja		

OBSERVACIONES:

CORPORACION PARA EL DESARROLLO SOSTENIBLE DEL NORTE Y EL ORIENTE AMAZONICO

PROCESO: ORDENACION Y PLANIFICACION AMBIENTAL DEL TERRITORIO

PROCEDIMIENTO: PREVENCION DE DESASTRES

LISTADO DE ASISTENCIA

T. 2

EVENTO: Reunión [ ] Taller [X] Capacitación [ ] OTRO:

FECHA: 11-07-2012 HORA INICIO: 2. P.M. HORA FINALIZACION: 5. P.M

TEMA U OBJETIVO: Actualisacion estrategia municipal de Mitu (Antiguo PLECIS)

RESPONSABLE: Fundiamet. LUGAR: Auditorio Gobernacion Mitu.

ITEM	NOMBRE Y APELLIDOS	C.C. No.	INSTITUCION	TELEFONO/ Email	FIRMA
1	Edison Leon Arrio	74815537	CBU. Mitu	3148814251	
2	CARLOS ARIEL LOZADA TRIANA	93323356	CDA DSV	3102058018	
3					
4					
5					
6					
7					
8					
9					
10					

OBSERVACIONES:

Vo.Bo. RESPONSABLE: KEIDY ROBINSON

Vo.Bo. SUPERVISOR:

Cod: MGOS-CP-05-PR-03-FR-03

CORPORACION PARA EL DESARROLLO SOSTENIBLE DEL NORTE Y EL ORIENTE AMAZONICO

PROCESO: ORDENACION Y PLANIFICACION AMBIENTAL DEL TERRITORIO

PROCEDIMIENTO: PREVENCION DE DESASTRES

LISTADO DE ASISTENCIA

T.3

EVENTO: Reunión [ ] Taller [X] Capacitación [ ] OTRO:

FECHA: 12-07-2012 HORA INICIO: 2. P.M. HORA FINALIZACION: 7. P.M.

TEMA U OBJETIVO: Plan Mpal, estrategia corresponsabilidad, incendio forestales y proyectos.

RESPONSABLE: Fundiamet. LUGAR: Auditorio Gobernacion Mitu.

ITEM	NOMBRE Y APELLIDOS	C.C. No.	INSTITUCION	TELEFONO/ Email	FIRMA
1	Gustavo Ramirez	14239351	Bomberos	3133362932	
2	Ruth yamile Rubio Gómez	1.125471056	O.C.C.	3214245763	Ruth yamile R.G.
3	Gustavo Ruiz Escudero	18202486	CRUZ ROJA	3114403935	
4	Carlos Arturo Bedoya Gomez	11310779	Ejercito - Brigada 31	3108525060	
5	Sandra Liliana Gomez	1120559778	Hospital San Antonio	3115793959	Sandra L Gómez
6	Mario Alberto Pérez Mesa	93412104	Alcaldia - Sec. Obras	3125825803	
7	Adrian Pereira Dávila	18201360	S. Gobierno Apoyo	5642149	
8	Rubiela Peña Velasco	39.755.226	Corporación CDA	3108158676	
9	Juan B Alava	3280590	DCC	3113407702	
10	Adrian Barrero Bayumaka	18.209.986	Mallamas. EPS-I	313.7460976	

OBSERVACIONES:

CORPORACION PARA EL DESARROLLO SOSTENIBLE DEL NORTE Y EL ORIENTE AMAZONICO

PROCESO: ORDENACION Y PLANIFICACION AMBIENTAL DEL TERRITORIO
PROCEDIMIENTO: PREVENCION DE DESASTRES

LISTADO DE ASISTENCIA

T. 3

EVENTO: Reunión ☐ Taller ■ Capacitación ☐ OTRO:
FECHA: 12-07-2012 HORA INICIO: 2 P.M. HORA FINALIZACION: 3 P.M
TEMA U OBJETIVO: Plan Mpal. estrategia corresponsabilidad. incendio forestales y proyectos.
RESPONSABLE: Fundiamet LUGAR: Auditorio Gobernacion Mitú

ITEM	NOMBRE Y APELLIDOS	C.C. No.	INSTITUCION	TELEFONO/ Email	FIRMA
1	Oscar Fabian Espinosa	1'175.468.189	C.D.A	320-2171767	
2	Eduard Gustavo Gonzalez	93397.858	Alcaldia	3158040845	
3	Edison Jesus Arias	9448537	C.B.V. Mitú	3143814751	
4	Juan Jairo Moreno	93377.108	Ejército C.D.A.	3007884995	
5	Diana Patricia Trujillo Carejo	52316668	Sec Planeacion Mpal	3148742280	
6	Juan J. Londoño R	80863051	ANSPE - D.P.S	3012105102	
7	CARLOS ARIEL LOZADA TRIANA	93373756	CDA DSV	3102058018	
8					
9					
10					

OBSERVACIONES:

Vo.Bo. RESPONSABLE Keidy Robinson R. Vo.Bo. SUPERVISOR:

Cod. MGDS-CP-05-PR-03-FR-03

LISTADO DE ASISTENTES TALLERES 2 Y 3 DE CAPACITACION AL CONSEJO MUNICIPAL DE GESTIÓN DEL RIESGO DE DESASTRES DEL MUNICIPIO DE TARAIRA Y DE RECOLECCIÓN DE INFORMACIÓN PARA LA FORMULACIÓN DE LAS EMRE Y DE LOS PMGRD.
Junio 30 y Julio 01 de 2012

CORPORACION PARA EL DESARROLLO SOSTENIBLE DEL NORTE Y EL ORIENTE AMAZONICO

PROCESO: ORDENACION Y PLANIFICACION AMBIENTAL DEL TERRIT.
PROCEDIMIENTO: PREVENCION DE DESASTRES

LISTADO DE ASISTENCIA

T. 2

EVENTO: Reunión ☐ Taller ■ Capacitación ☐ OTRO:
FECHA: Junio 30/2012 HORA INICIO: 8:00 AM HORA FINALIZACION: 2:00 P.M
TEMA U OBJETIVO: Guia Metodologica para formular Pl. local emergencia y Contingencia Mpal's
RESPONSABLE: FUNDIAMET LUGAR: Biblioteca Taraira (Vaupés)

ITEM	NOMBRE Y APELLIDOS	C.C. No.	INSTITUCION	TELEFONO/ Email	FIRMA
1	Alex Martinez Balbuena	78.023.443	Coldeta	3145282056	
2	Nida Elena Moncayo	1121199283	Red Unidos	3218540460	
3	Wilmar Rubio Mosquera	1077440155	Coldeta	3127491279	
4	Francisco Javier Ramirez Ortegon	93'119.601	Personería	3214234555	
5	Ingrid Tatiana Arango	1121832670	Ing. Civil	3213364929	
6	Ellub Reyes Barrera	17'338.826	Alcaldia Taraira	3212138576	
7	Nelsenito Koiamo Caro.	1038332800	PANAL - AMBIENTAL	3109499429	
8					
9					
10					

OBSERVACIONES:

Vo.Bo. RESPONSABLE Keidy Robinson Vo.Bo. SUPERVISOR:

Cod. MGDS-CP-05-PR-03-FR-03

CORPORACION PARA EL DESARROLLO SOSTENIBLE DEL NORTE Y EL ORIENTE AMAZONICO

PROCESO: ORDENACIÓN Y PLANIFICACIÓN AMBIENTAL DEL TERRITORIO

PROCEDIMIENTO: PREVENCIÓN DE DESASTRES

LISTADO DE ASISTENCIA

EVENTO: Reunión [ ] Taller [X] Capacitación [ ] OTRO:

FECHA: 01.07.2012 HORA INICIO: 8 A.M. HORA FINALIZACION: 2 P.M.

TEMA U OBJETIVO: Perfiles de proyectos en gestión de riesgos de desastres T.3.

RESPONSABLE: FUNDIAMET LUGAR: Taraira. Casa de la Cultura.

ITEM	NOMBRE Y APELLIDOS	C.C. No.	INSTITUCION	TELEFONO/ Email	FIRMA
1	Eliub Reyes Barrera	17'338.826	Alcaldía Taraira	3212133576	
2	Ingrid Tatiana Arague	1121832670	Iug. Cúil	6843101	
3	Wilmar Rubio Mosquera	1077.440.155	Coldeta	3127491279	
4	Alex Martinez Baldovino	78.023943	coldeta	3145282016	
5	Francisco Javier Ramírez	93.119.605	Personería Mpal	3214234595	
6	Nilda Elena Moncayo	1121199283	Red Unidos	3223540460	
7	Sonia Elizabeth Ladino Mesa	38.755.475	Red Unidos	3134569710	
8	Norberto Rodríguez Cano.	10.328.332.800	PENAL - AMBIENTAL	3105499429	
9	Eliecer Cabrera L.	17'481.254	Alcaldía Taraira.	3115385575	
10	Freddy Simon Cardoso	1.092.116.115	Representante Civil	3216226282	

OBSERVACIONES:

CORPORACION PARA EL DESARROLLO SOSTENIBLE DEL NORTE Y EL ORIENTE AMAZONICO

PROCESO: ORDENACIÓN Y PLANIFICACIÓN AMB. DEL TERRITORIO

PROCEDIMIENTO: PREVENCIÓN DE DESASTRES

LISTADO DE ASISTENCIA

EVENTO: Reunión [ ] Taller [X] Capacitación [ ] OTRO:

FECHA: 01.07.2012 HORA INICIO: 8.A.M. HORA FINALIZACION: 3.P.M T.3.

TEMA U OBJETIVO: Perfiles de proyectos en gestión de riesgos de desastres

RESPONSABLE: Fundiamet. LUGAR: Casa de la Cultura Taraira.

ITEM	NOMBRE Y APELLIDOS	C.C. No.	INSTITUCION	TELEFONO/ Email	FIRMA
1	Cressda Montero Camargo	1129.519.653	C. Salud. Taraira.	311 598 4284.	
2					
3					
4					
5					
6					
7					
8					
9					
10					

OBSERVACIONES:

Vo.Bo. RESPONSABLE Keidy Robinson Vo.Bo. SUPERVISOR:

Cod: MGDS-CP-05-PR-03-FR-03

LISTADO DE ASISTENTES TALLERES 2 Y 3 DE CAPACITACION AL CONSEJO MUNICIPAL DE GESTIÓN DEL RIESGO DE DESASTRES DEL MUNICIPIO DE CARURU Y DE RECOLECCIÓN DE INFORMACIÓN PARA LA FORMULACIÓN DE LAS EMRE Y DE LOS PMGRD.
Julio 23 y 24 de 2012

CORPORACION PARA EL DESARROLLO SOSTENIBLE DEL NORTE Y EL ORIENTE AMAZONICO
PROCESO: ORDENACION Y PLANIFICAC. AMBIENT. DEL TERRITORIO
PROCEDIMIENTO: PREVENCION DE DESASTRES

LISTADO DE ASISTENCIA

EVENTO: Reunión [ ] Taller [X] Capacitación [ ] OTRO: T. 2
FECHA: 23-07-2012 HORA INICIO: 2.P.M. HORA FINALIZACION: 7.P.M.
TEMA U OBJETIVO: Actualización estrategia municipal de Caruru (Antiguo Plec's).
RESPONSABLE: Fundiamet LUGAR: Concejo Mpal Caruru.

ITEM	NOMBRE Y APELLIDOS	C.C. No.	INSTITUCION	TELEFONO/ Email	FIRMA
1	Alvaro Alencar Hz	18201271	Alcaldía Mpal.	3115262344	
2	Humberto Gomez	15423603	Unidad Servicio Pob.	3127665549	
3	Edwin Antonio Leiter U	6648685	C.D.A	3108285656	
4	John Leiver Ramirez Nova	18205160	Personería Mpal	3212469001	
5	Diofar J. Jaramillo M.	15.319.767	Parroquia.	3217160053	
6	EDGAR [illegible]	17.513.523	Gobierno	3202445447	
7	Estefanía Arango	1125878664	Tec. Adm. Unidos	3115538151	Estef
8	Adriano Rodriguez.	6648609	ASATAM.	3213580504	
9	Diana Marcela Tellez R	1006.981.097	CES Unidos	3132432599.	
10	Claudia Polo Nigrinis	1081800587	C.S Caruru	3124756552	

OBSERVACIONES:

CORPORACION PARA EL DESARROLLO SOSTENIBLE DEL NORTE Y EL ORIENTE AMAZONICO
PROCESO: ORDENACION Y PLANIFICAC. AMB. DEL TERRITORIO
PROCEDIMIENTO: PREVENCION DE DESASTRES

LISTADO DE ASISTENCIA

EVENTO: Reunión [ ] Taller [X] Capacitación [ ] OTRO: T. 2
FECHA: 23-07-2012 HORA INICIO: 2.P.M. HORA FINALIZACION: 7.P.M.
TEMA U OBJETIVO: Actualización estrategia municipal de Caruru (Antiguo Plec's).
RESPONSABLE: Fundiamet. LUGAR: Concejo Mpal Caruru

ITEM	NOMBRE Y APELLIDOS	C.C. No.	INSTITUCION	TELEFONO/ Email	FIRMA
1	Gustavo Pedrero Gomez	18201014	autoridad indígena	3108164230	
2	Farney Alexander Ubaque M.	80.733.971	Registradoría	3107386485	
3	[illegible]	31.293411	Centro de Salud Caruru	3104787459	
4	ANA [illegible]	1097725181	Inspección de policía	3204433392	
5	DANIEL CARRILLO	17.341577	Alcaldía.	3103163113	
6	Fernando Fuenes H.	17.410297	Sec. Juzgado	3123912251	
7	Jaira Caipara Jadir Y.	1030587032	Policía N.	3139017175	
8					
9					
10					

OBSERVACIONES:

Vo.Bo. RESPONSABLE: KEITH ROBINSON Vo.Bo. SUPERVISOR:

Cod: MGDS-CP-05-PR-03-FR-03

CORPORACION PARA EL DESARROLLO SOSTENIBLE DEL NORTE Y EL ORIENTE AMAZONICO

PROCESO: ORDENACION Y PLANIFICACION AMB. DEL TERRITORIO.
PROCEDIMIENTO: PREVENCION DE DESASTRES

LISTADO DE ASISTENCIA

EVENTO: Reunión [ ] Taller [X] Capacitación [ ] OTRO: T.3
FECHA: 24-07-2012 HORA INICIO: 8. A.M. HORA FINALIZACION: 1:00 P.M.
TEMA U OBJETIVO: Plan Mpal, estrategia corresponsabilidad, incendio forestales, y Proyecto:
RESPONSABLE: Fundiamet. LUGAR: Concejo Mpal Caruru

ITEM	NOMBRE Y APELLIDOS	C.C. No.	INSTITUCION	TELEFONO/ Email	FIRMA
1	Edwin Antonio Leiter Vidanoto	6648685	C.DA	3108785656	
2	Luz dena Fonseca Marquez	1125878883	secretaria concejo Munici	3138060178	
3	Alvaro Alencar Hz	18201271	Almacenista Mpal.	3116264344	
4	José Leiter	18200885	Colpec	3202797590	
5	Diana Maribel Tellez Restrepo	1006981049	Red Cardos.	3202322599	
6	Farage A. Ubargue M.	80.733.478	Registraduria.	3107386485	
7	Jader Y. porra Lapera.	1040597432	policia nacional	3134017195	
8	Manuel A. Leyter	1125878.369	Secretario Departamentos	313 2370751	
9	Candido Cruz	6648554	secretario J.A.C		
10	Julian Tamayo Diaz	6821.052	Presidente J.t.A.	.....	

OBSERVACIONES:

CORPORACION PARA EL DESARROLLO SOSTENIBLE DEL NORTE Y EL ORIENTE AMAZONICO

PROCESO: ORDENACION Y PLAN. AMBIENTAL DEL TERRITORIO.
PROCEDIMIENTO: PREVENCION DE DESASTRES

LISTADO DE ASISTENCIA

EVENTO: Reunión [ ] Taller [X] Capacitación [ ] OTRO: T.3
FECHA: 24-07-2012 HORA INICIO: 8. A.M HORA FINALIZACION: 1:00 P.M
TEMA U OBJETIVO: Plan Mpal, estrategia. corresponsabilidad, incendio forestales y Proyectos.
RESPONSABLE: Fundiamet. LUGAR: Concejo Mpal. Caruru.

ITEM	NOMBRE Y APELLIDOS	C.C. No.	INSTITUCION	TELEFONO/ Email	FIRMA
1	Beatriz E. Arango Lima.	1125898664	Anspe	3115558151	Estefania A.
2	Humberto Gomez Mejia	15423603	U. S. P. P.	3127665549	
3	Nicolas J. Pinzón Ny	15319967	Parroquia	3217160053	
4	Alvaro Alencar Hz	18201271	Alcaldia Mpal	3116264344	
5	Luz dena Fonseca Marquez	1125878883	Secretaria Concejo Munici	3138060178	
6	Manuel A Leyter M.	1125878.369	Secretario Departamentos	313 2370751	
7	Jader Y. porra Lapera	1040597432	policia nacional	3134017195.	
8	Gustavo Pedreno	18201074	autoridad indigena	3108164230	
9	Adriana Rodriguez.	66486609.	ASATIAM.	3213580504	
10					

OBSERVACIONES:

CORPORACION PARA EL DESARROLLO SOSTENIBLE DEL NORTE Y EL ORIENTE AMAZONICO

PROCESO: ORDENAMIENTO Y PLANIFICACION AMBIENTAL DEL TERRITORIO

PROCEDIMIENTO: PARTICIPACION DE DESASTRES

LISTADO DE ASISTENCIA

EVENTO: Reunión [ ] Taller [X] Capacitación [ ] OTRO:

FECHA: 24-07-2012 HORA INICIO: 8.A.M. HORA FINALIZACION: 1:00 P.M

TEMA U OBJETIVO: Plan Mpal estrategia, correspensabilidad, incendio Forestales y Proyec

RESPONSABLE: Fundianat LUGAR: Consejo Mpal Caruru

ITEM	NOMBRE Y APELLIDOS	C.C. No.	INSTITUCION	TELEFONO/ Email	FIRMA
1	John Leiver Ramirez Neira	18205160	Personeria Municipal	3212469001	John Leiver Ramirez
2	Daniel Carrillo Diaz	17 341577	Alcaldia.	3103163113	[illegible]
3	Edgar Garzon	17413523	Sisa Gobierno	3202455547	[illegible]
4	Anayeli Arecua	1097725181	Inspector de policia	3204925392	[illegible]
5	Diosa Donato Lopez B.	1765516	C.S. Caruru	3102296551	[illegible]
6	Juana Silva Tanche	30.041.438	Tesorera - desplazados	. . . .	[illegible]
7					
8					
9					
10					

OBSERVACIONES:

Vo.Bo. RESPONSABLE: Keidy Robison

Vo.Bo. SUPERVISOR:

CDA-MSDS-CP-05-PR-03-FR-03

ANEXO 3

CARTOGRAFIA

Mapas de Vulnerabilidad, Riesgo y Amenazas por Inundación
Municipio de San José del Guaviare - Guaviare.

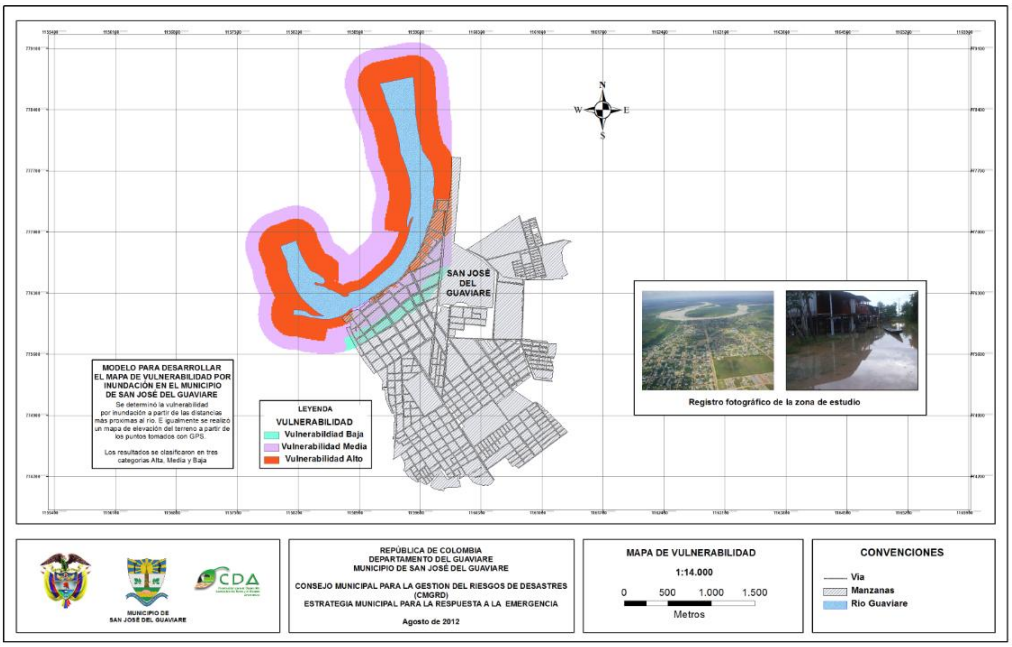

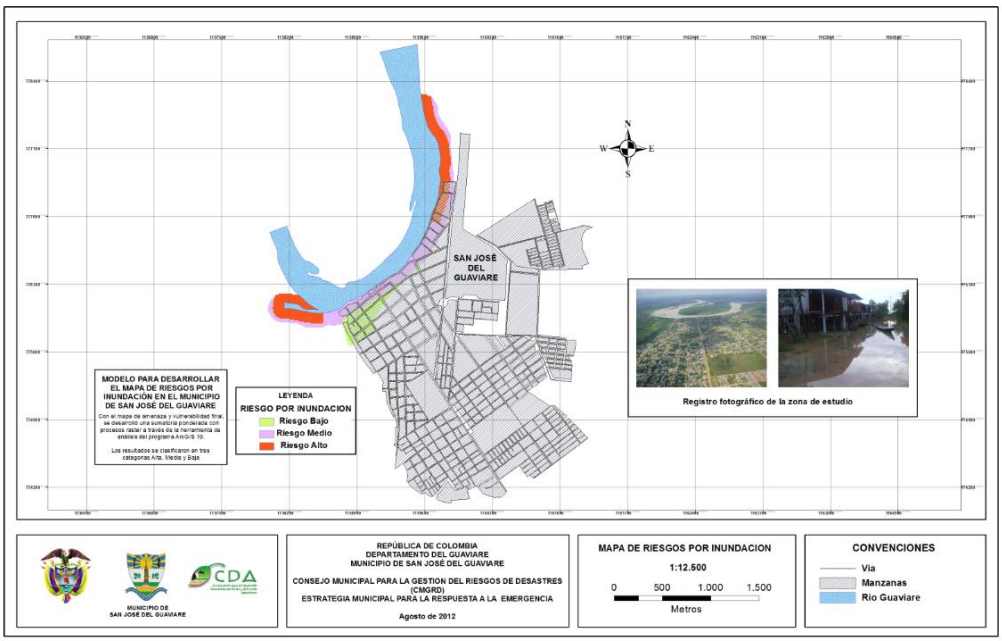

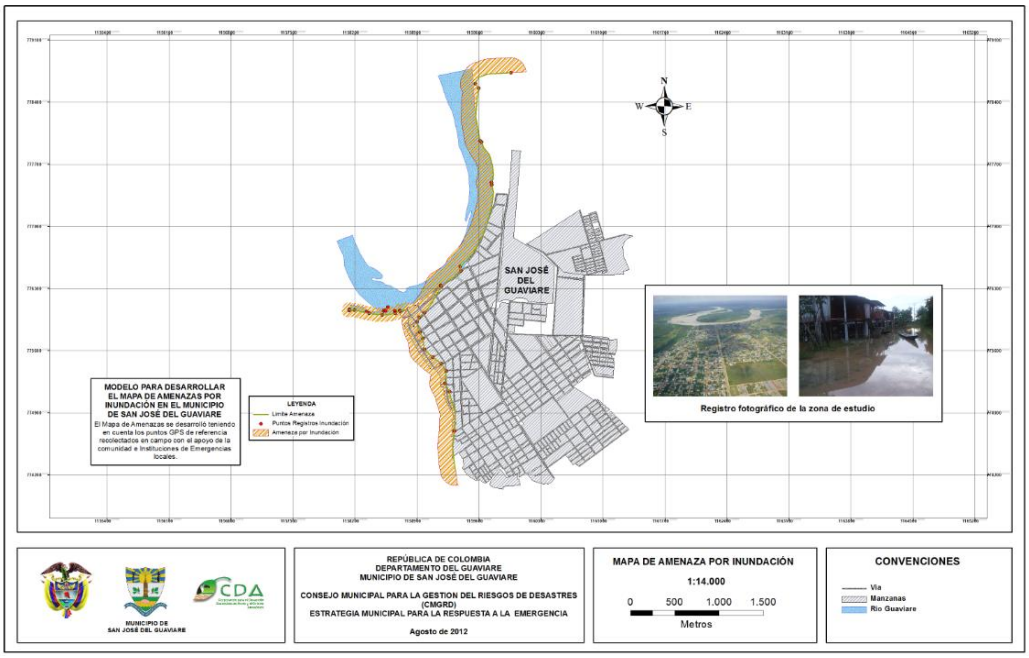

Mapas de Vulnerabilidad, Riesgo y Amenazas por Inundación
Municipio de El Retorno - Guaviare.

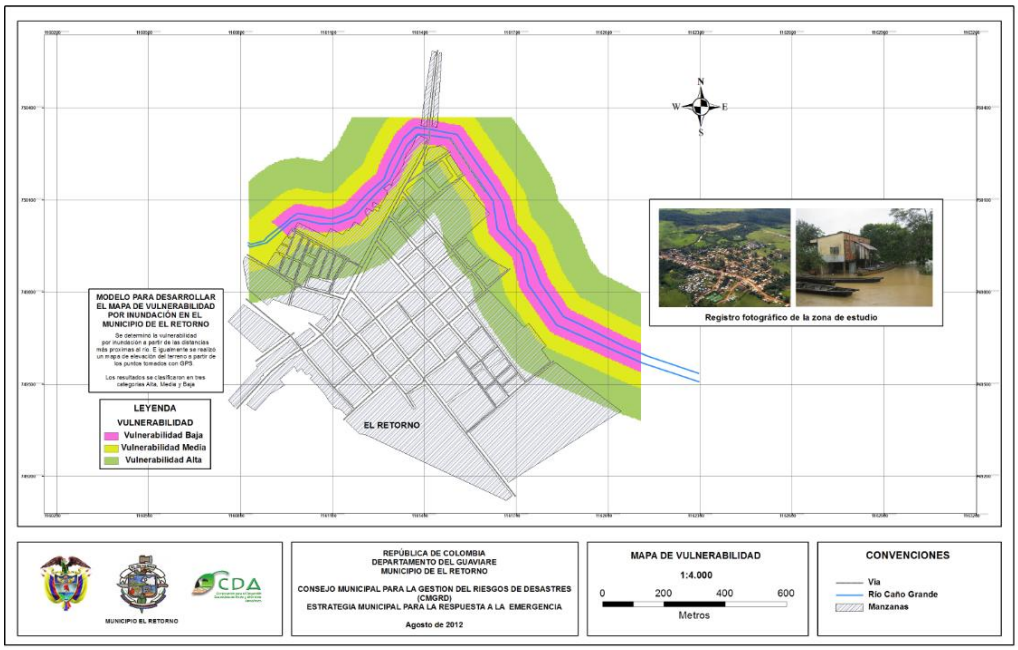

"Ambiente sano, calidad de vida y desarrollo humano sostenible para el norte y el oriente amazónico"

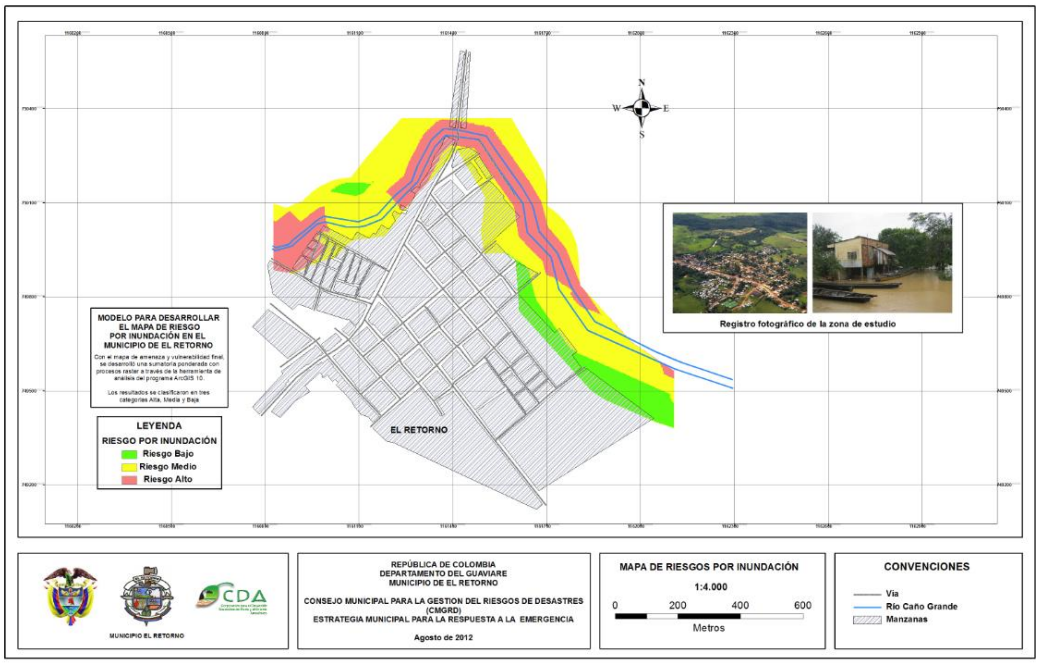

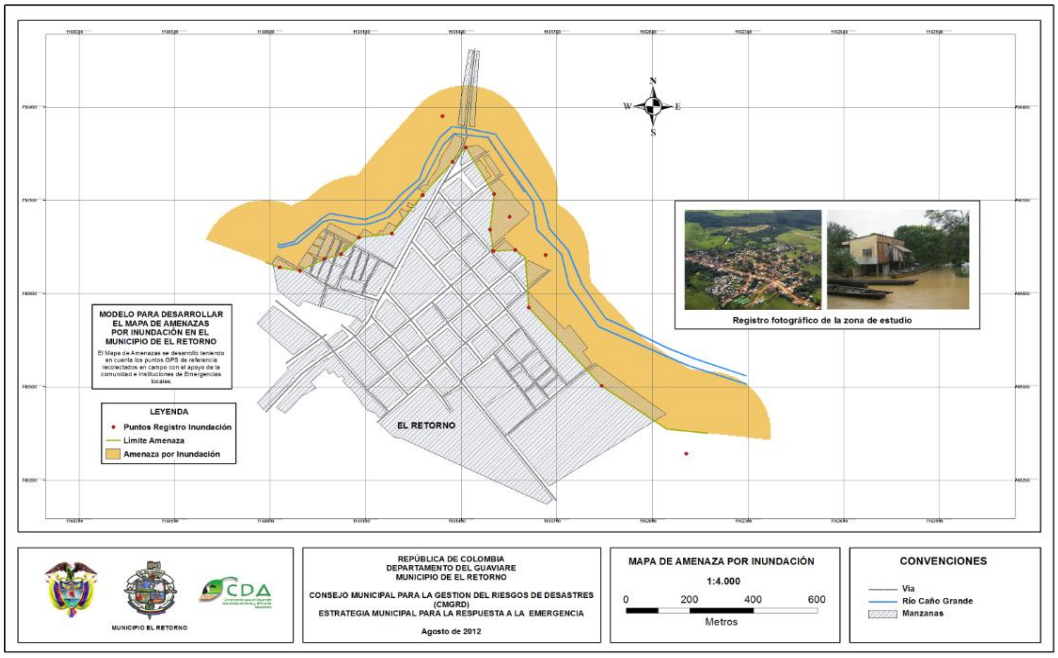

Mapas de Vulnerabilidad, Riesgo y Amenazas por Inundación

Municipio de Calamar - Guaviare.

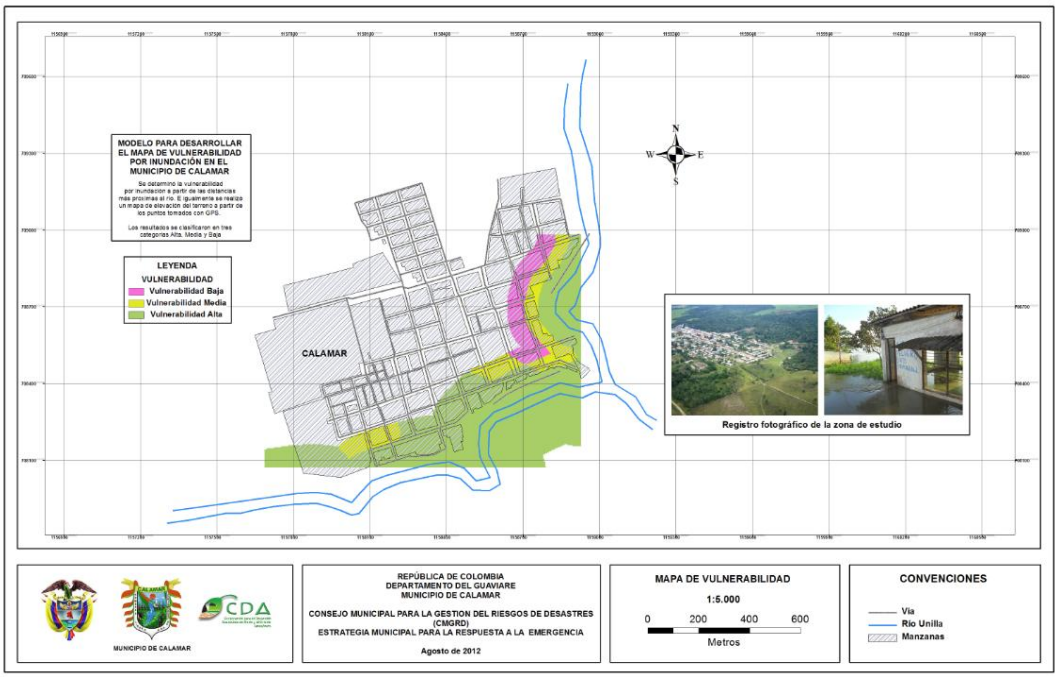

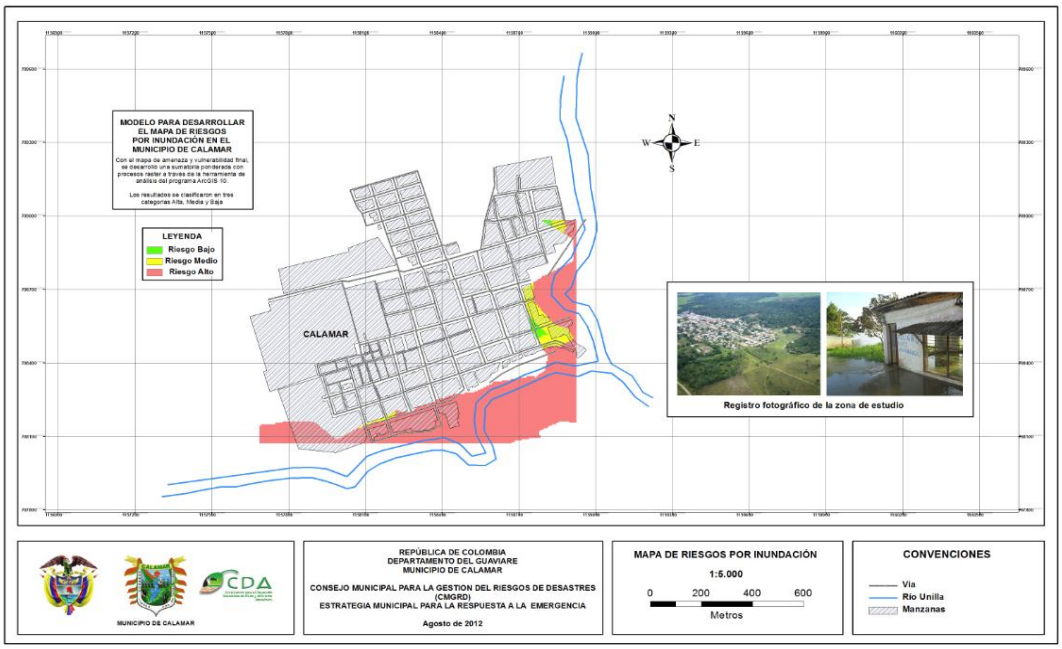

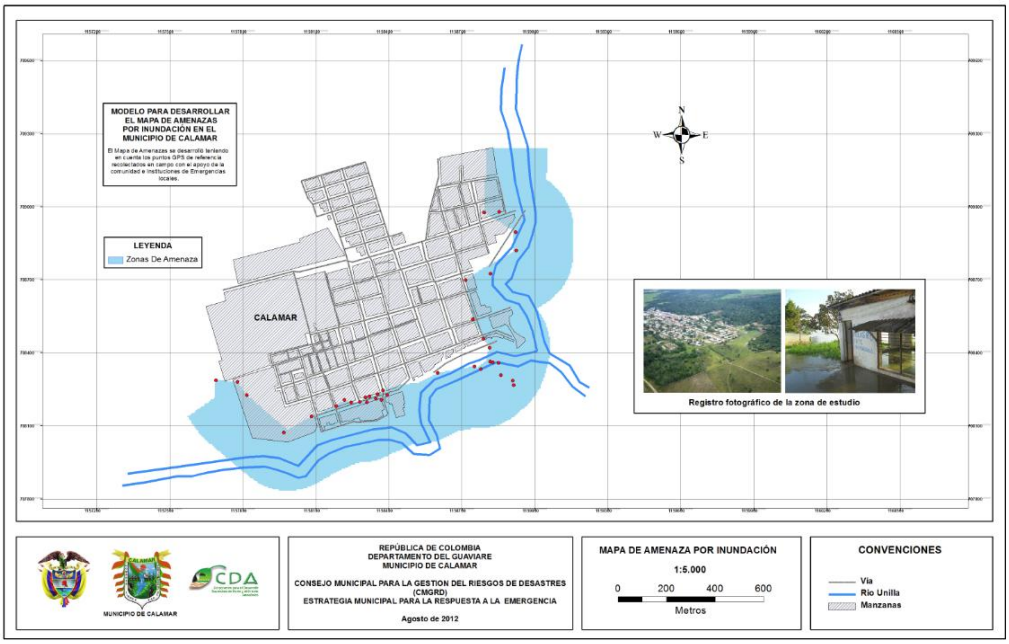

Mapas de Vulnerabilidad, Riesgo y Amenazas por Inundación
Municipio de Miraflores - Guaviare.

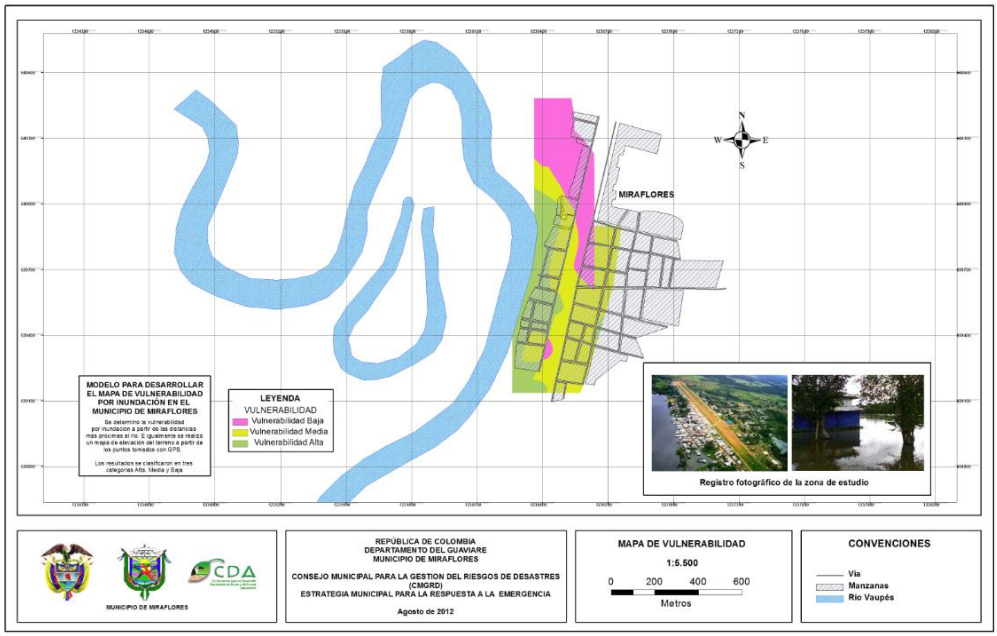

"Ambiente sano, calidad de vida y desarrollo humano sostenible para el norte y el oriente amazónico"

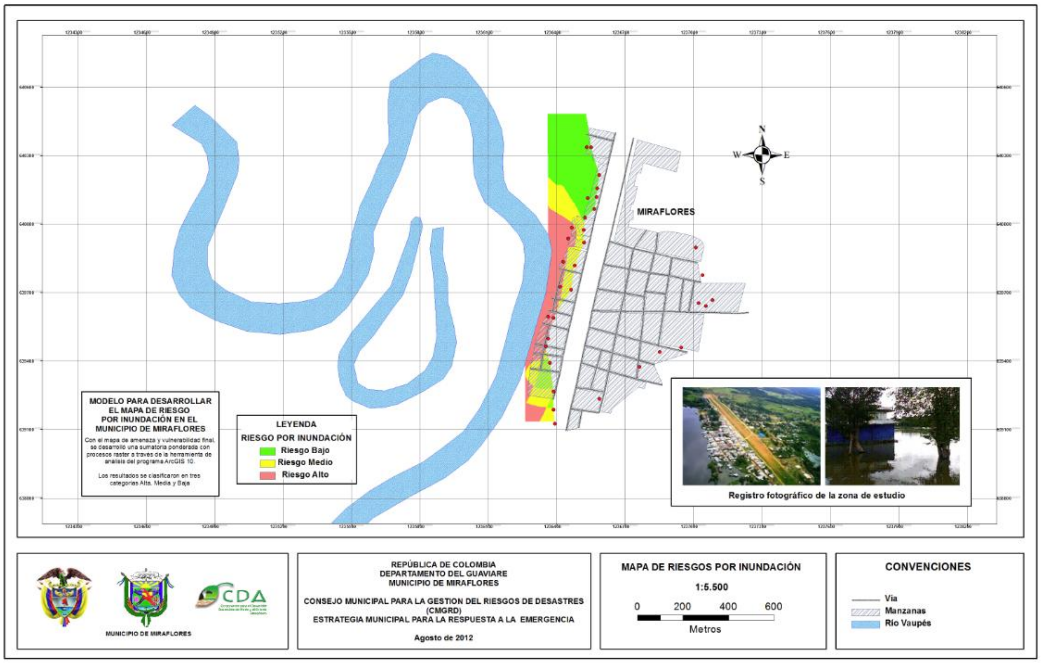
MIRAFLORES
N
S
W
E
MODELO PARA DESARROLLAR EL MAPA DE RIESGO POR INUNDACIÓN EN EL MUNICIPIO DE MIRAFLORES
Con el mapa de amenaza y vulnerabilidad final, se desarrolló una sumatoria ponderada con procesos raster a través de la herramienta de análisis del programa ArcGIS 10.
Los resultados se clasificaron en tres categorías Alta, Media y Baja
LEYENDA
RIESGO POR INUNDACIÓN
Riesgo Bajo
Riesgo Medio
Riesgo Alto
Registro fotográfico de la zona de estudio
MUNICIPIO DE MIRAFLORES
REPÚBLICA DE COLOMBIA
DEPARTAMENTO DEL GUAVIARE
MUNICIPIO DE MIRAFLORES
CONSEJO MUNICIPAL PARA LA GESTION DEL RIESGOS DE DESASTRES (CMGRD)
ESTRATEGIA MUNICIPAL PARA LA RESPUESTA A LA EMERGENCIA
Agosto de 2012
MAPA DE RIESGOS POR INUNDACIÓN
1:5.500
0 200 400 600
Metros
CONVENCIONES
Via
Manzanas
Río Vaupés

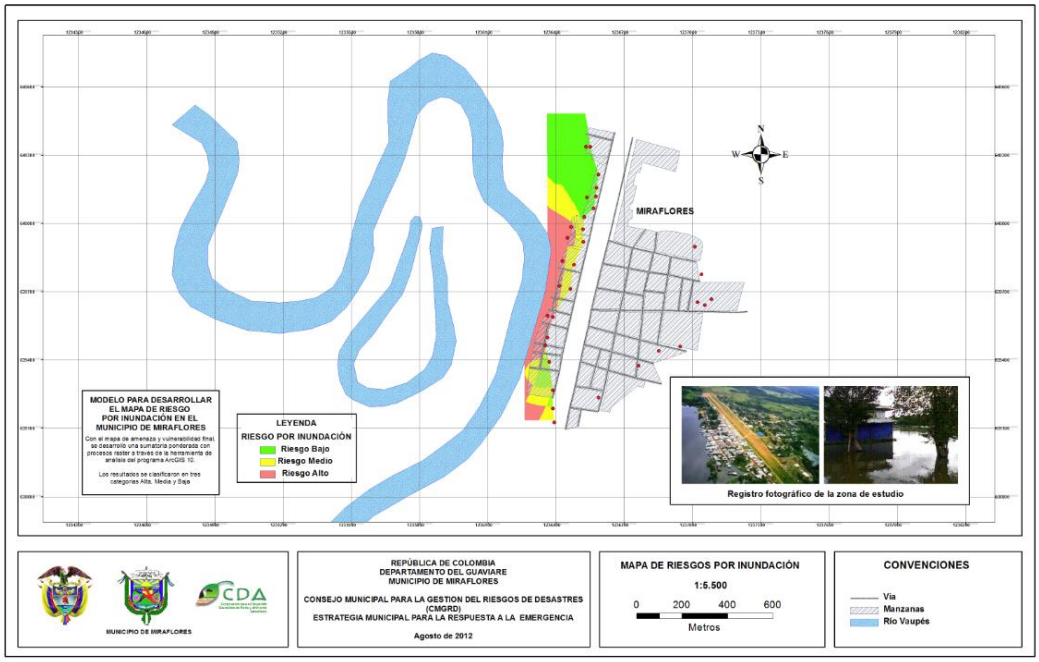
MIRAFLORES
N
S
W
E
MODELO PARA DESARROLLAR EL MAPA DE RIESGO POR INUNDACIÓN EN EL MUNICIPIO DE MIRAFLORES
Con el mapa de amenaza y vulnerabilidad final, se desarrolló una sumatoria ponderada con procesos raster a través de la herramienta de análisis del programa ArcGIS 10.
Los resultados se clasificaron en tres categorías Alta, Media y Baja
LEYENDA
RIESGO POR INUNDACIÓN
Riesgo Bajo
Riesgo Medio
Riesgo Alto
Registro fotográfico de la zona de estudio
MUNICIPIO DE MIRAFLORES
REPÚBLICA DE COLOMBIA
DEPARTAMENTO DEL GUAVIARE
MUNICIPIO DE MIRAFLORES
CONSEJO MUNICIPAL PARA LA GESTION DEL RIESGOS DE DESASTRES (CMGRD)
ESTRATEGIA MUNICIPAL PARA LA RESPUESTA A LA EMERGENCIA
Agosto de 2012
MAPA DE RIESGOS POR INUNDACIÓN
1:5.500
0 200 400 600
Metros
CONVENCIONES
Via
Manzanas
Río Vaupés

Mapas de Vulnerabilidad, Riesgo y Amenazas por Inundación
Municipio de Inírida - Guainía.

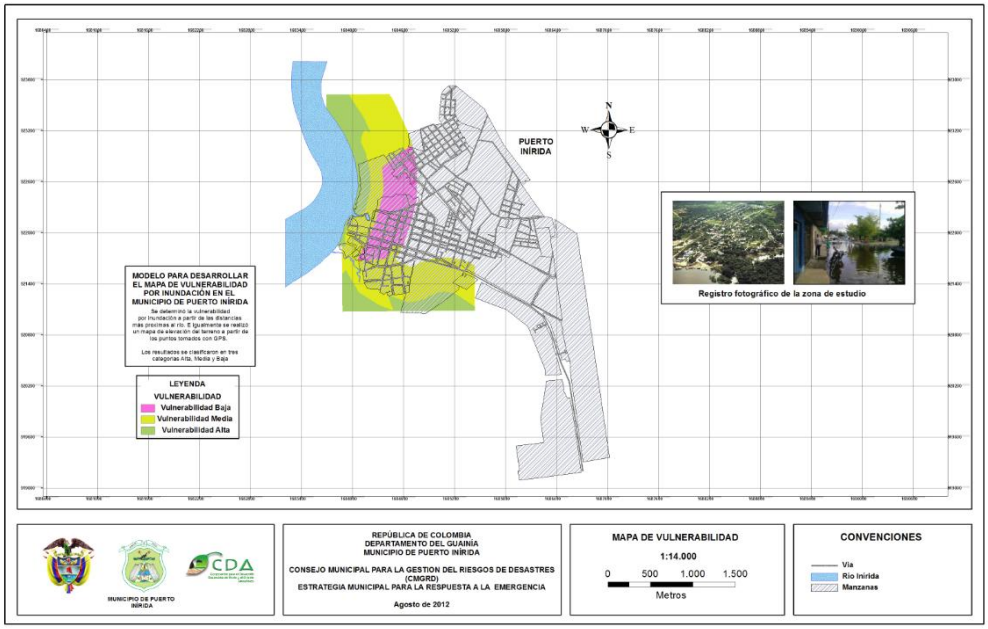

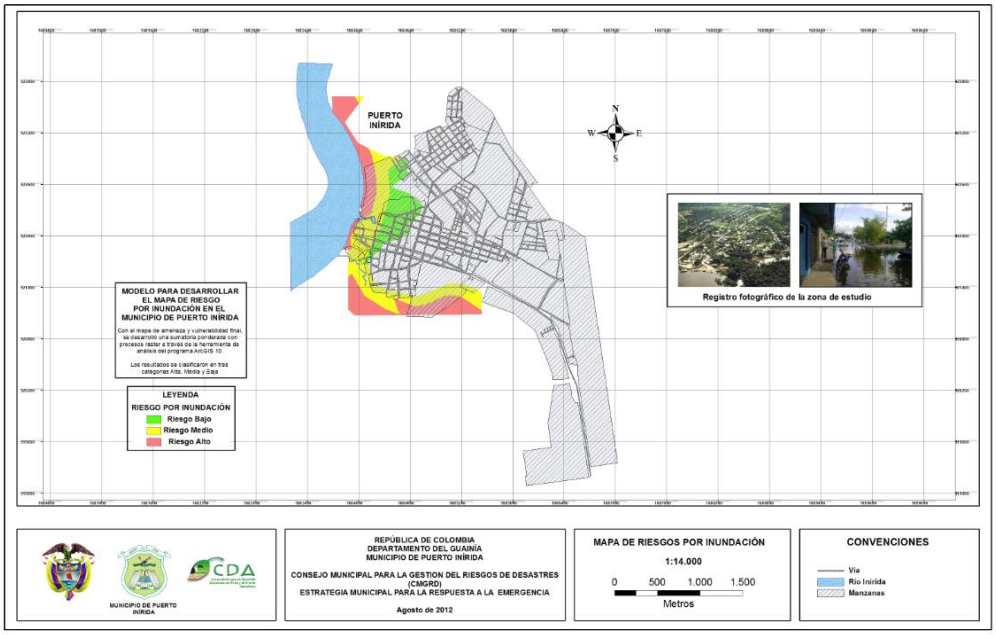

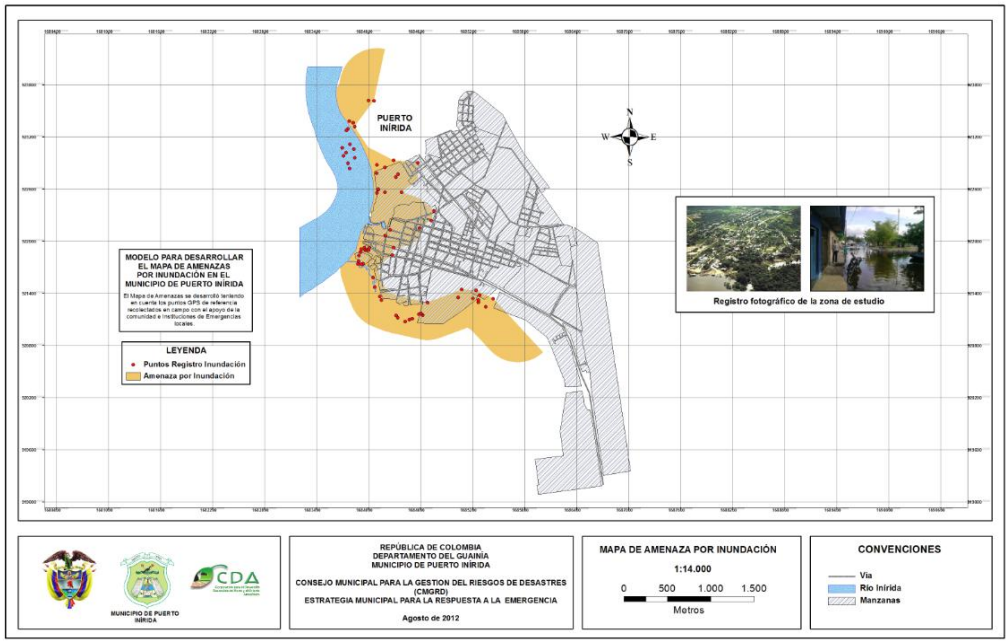

Mapas de Vulnerabilidad, Riesgo y Amenazas por Inundación
Municipio de Mitú - Vaupés.

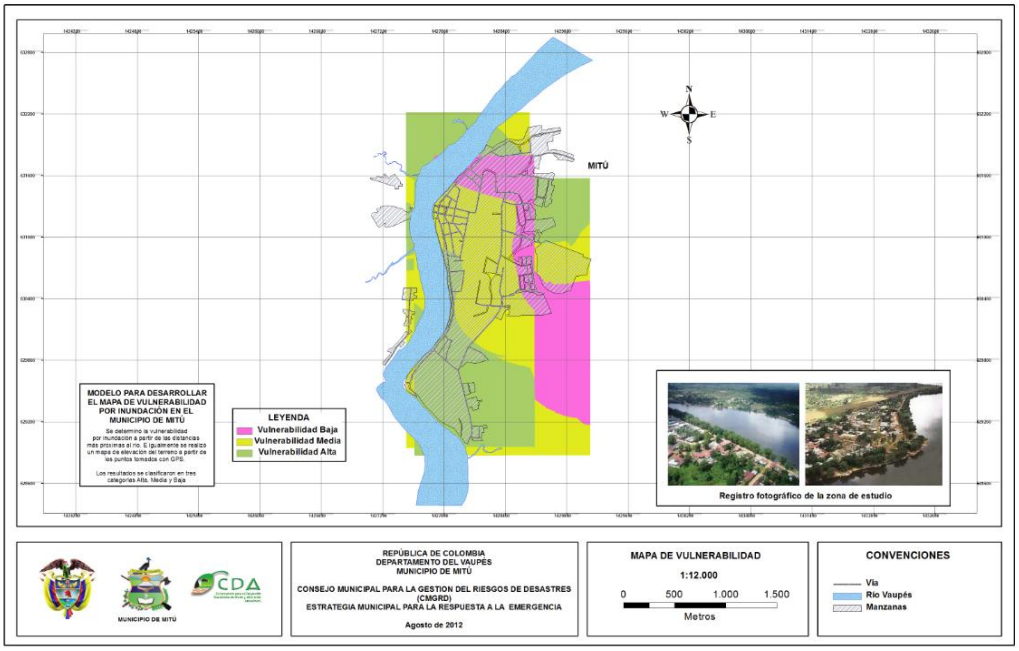

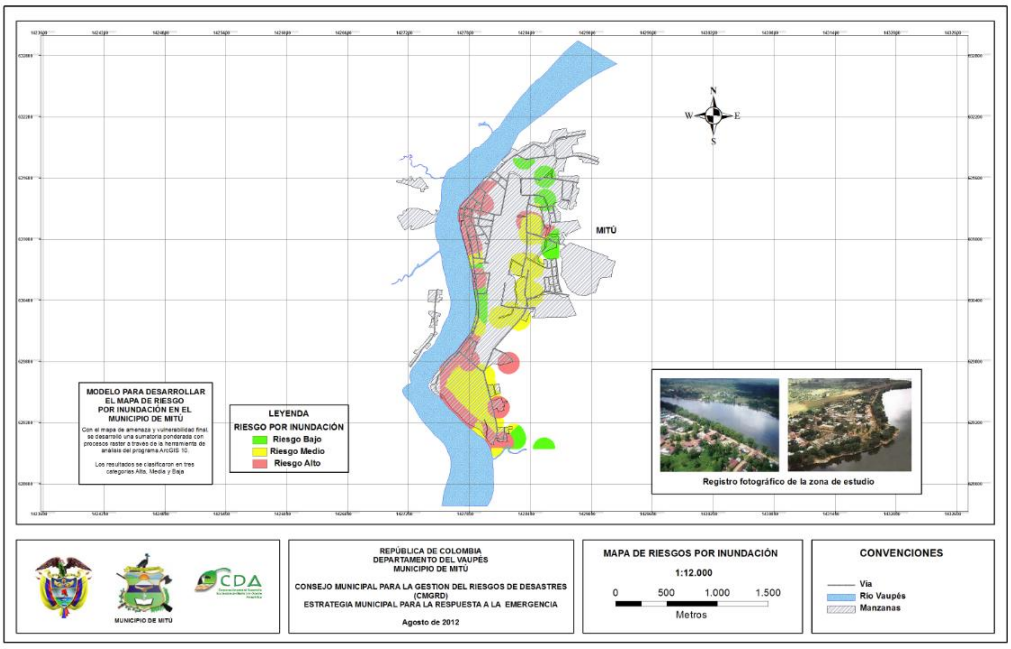
MITÚ
MODELO PARA DESARROLLAR EL MAPA DE RIESGO POR INUNDACIÓN EN EL MUNICIPIO DE MITÚ
LEYENDA
RIESGO POR INUNDACIÓN
Riesgo Bajo
Riesgo Medio
Riesgo Alto
Registro fotográfico de la zona de estudio
MUNICIPIO DE MITÚ
REPÚBLICA DE COLOMBIA
DEPARTAMENTO DEL VAUPÉS
MUNICIPIO DE MITÚ
CONSEJO MUNICIPAL PARA LA GESTION DEL RIESGOS DE DESASTRES (CMGRD)
ESTRATEGIA MUNICIPAL PARA LA RESPUESTA A LA EMERGENCIA
Agosto de 2012
MAPA DE RIESGOS POR INUNDACIÓN
1:12.000
0 500 1.000 1.500
Metros
CONVENCIONES
Via
Rio Vaupés
Manzanas

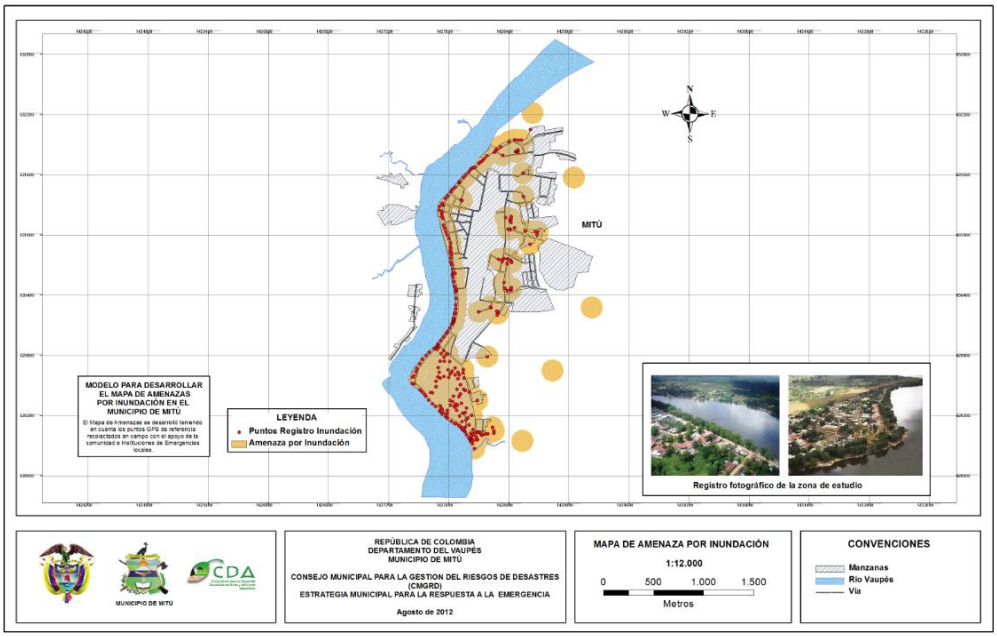
MITÚ
MODELO PARA DESARROLLAR EL MAPA DE AMENAZAS POR INUNDACIÓN EN EL MUNICIPIO DE MITÚ
LEYENDA
Puntos Registro Inundación
Amenaza por Inundación
Registro fotográfico de la zona de estudio
MUNICIPIO DE MITÚ
REPÚBLICA DE COLOMBIA
DEPARTAMENTO DEL VAUPÉS
MUNICIPIO DE MITÚ
CONSEJO MUNICIPAL PARA LA GESTION DEL RIESGOS DE DESASTRES (CMGRD)
ESTRATEGIA MUNICIPAL PARA LA RESPUESTA A LA EMERGENCIA
Agosto de 2012
MAPA DE AMENAZA POR INUNDACIÓN
1:12.000
0 500 1.000 1.500
Metros
CONVENCIONES
Manzanas
Rio Vaupés
Via

Mapas de Vulnerabilidad, Riesgo y Amenazas por Inundación
Municipio de Carurú - Vaupés.

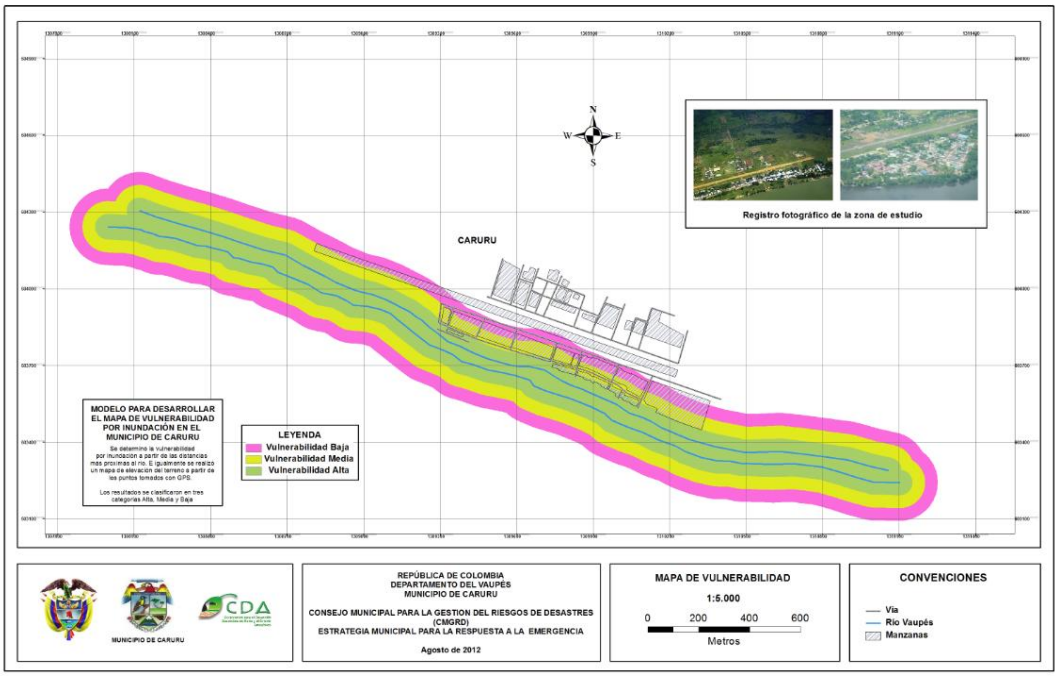

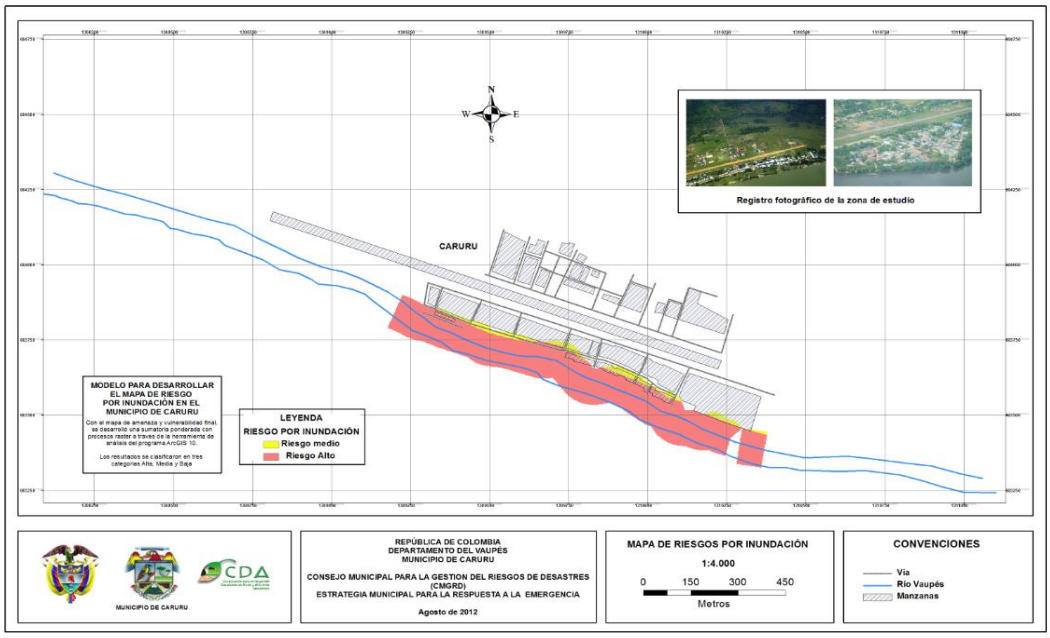

"Ambiente sano, calidad de vida y desarrollo humano sostenible para el norte y el oriente amazónico"

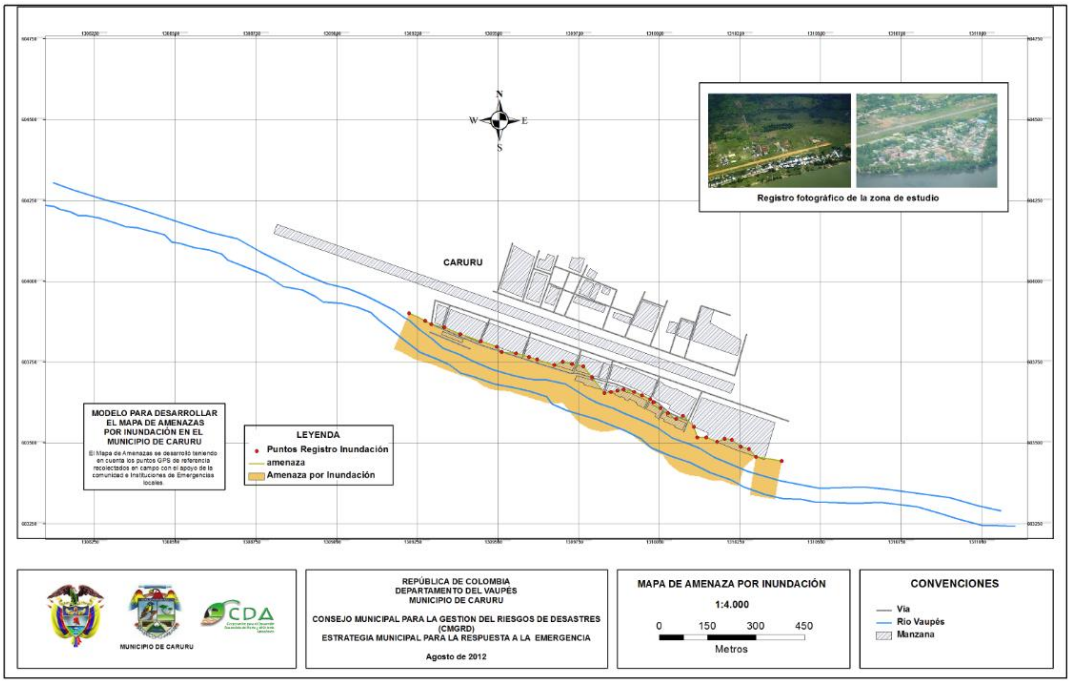
N
W
E
S
Registro fotográfico de la zona de estudio
CARURU
MODELO PARA DESARROLLAR EL MAPA DE AMENAZAS POR INUNDACIÓN EN EL MUNICIPIO DE CARURU
El Mapa de Amenazas se desarrollo teniendo en cuenta los puntos GPS de referencia recolectados en campo con el apoyo de la comunidad e Instituciones de Emergencias locales.
LEYENDA
Puntos Registro Inundación
amenaza
Amenaza por Inundación
MUNICIPIO DE CARURU
REPÚBLICA DE COLOMBIA
DEPARTAMENTO DEL VAUPÉS
MUNICIPIO DE CARURU
CONSEJO MUNICIPAL PARA LA GESTION DEL RIESGOS DE DESASTRES (CMGRD)
ESTRATEGIA MUNICIPAL PARA LA RESPUESTA A LA EMERGENCIA
Agosto de 2012
MAPA DE AMENAZA POR INUNDACIÓN
1:4.000
0 150 300 450
Metros
CONVENCIONES
Via
Rio Vaupés
Manzana

ANEXO 3
Metadatos Cartografía

METADATO AMENAZA INUNDACIÓN SAN JOSE DEL GUAVIARE

	Nombre	Descripción
1	IDENTIFICACIÓN	
1.1.1	Información de la citación	
8	CITACIÓN	
8.1	Responsable	CORPORACIÓN C.D.A.
8.1.1	Nombre del responsable	CORPORACIÓN C.D.A.
8.1.2	Tipo de responsable	Autor
8.2	Fecha	201208
8.3	Título	MAPA DE AMENAZAS POR INUNDACIÓN DEL MUNICIPIO DE SAN JOSÉ DEL GUAVIARE.
8.5	Edición	Version 2012
8.6	Forma de presentación	Mapa raster y vector
8.7	Serie	
8.11	Identificador	
1.2	Descripción	
1.2.1	Resumen	Este producto contiene información cartográfica urbana del municipio de San José del Guaviare. Está disponible en formato análogo a escala 1: 14 000 y en formato digital; incluye cartografía básica y datos relacionados con amenazas por inundación de la región.
1.2.3	Uso / Información complementaria	Información básica para apoyar programas de gestión de riesgos del departamento del Guaviare.
1.2.4	Programa/Proyecto	
1.2.4.1	Tipo de Programa/Proyecto	Proyecto
1.2.4.2	Nombre del programa/Proyecto	Asistencia al fortalecimiento de la gestión de riesgo en el Municipio de San José del Guaviare, Guaviare.
1.3	Período de tiempo	
1.3.1	Fecha inicio	201203
1.3.2	Fecha final	201208
1.5	Dominio espacial	
1.5.1	Extensión geográfica	Este mapa cubre en su totalidad los 16.313 Km2 de la cabecera municipal de San José del Guaviare en el departamento del Guaviare.
1.5.2	Coordenadas geográficas límites	
1.5.2.1	Oeste	72.391413
1.5.2.2	Este	72.374909
1.5.2.3	Norte	2.35216
1.5.2.4	Sur	2.331712
1.5.4	Nivel de resolución	1: 14 000
1.6	Descriptores	
1.6.1.2	Descriptor de Tema	
1.6.1.2	Descriptor de Tema	Amenaza por inundación
1.6.2.2	Descriptor de Lugar	Municipio de Calamar
1.6.2.2	Descriptor de Lugar	
1.6.2.2	Descriptor de Lugar	
1.6.3	Categoría temática	Planeación / Catastro
1.7.1	Restricciones de acceso	Permiso de lectura y ejecución para personas encargadas de manejar información. Entidades o personas diferentes a los autores requieren autorización de la Alcaldía del Municipio San José del Guaviare.
1.9	Muestra gráfica	
2	CALIDAD DE LOS DATOS	
2.2	Informe general de Calidad	Este producto garantiza las normas de calidad para realizar la actualización cartográfica urbana del municipio de San José del Guaviare.
6	DISTRIBUCIÓN	
6.1	Distribuidor	
9	CONTACTO	
9.1	Organización	Corporacion CDA
9.2	Cargo / Persona	Dirección
9.3	Sede	
9.3.1	Dirección	Sede Principal Calle 26 No. 11-131 Barrio 5 de Diciembre
9.3.2	Ciudad	Inirida
9.3.3	Departamento	Guanía
9.3.4	País	Colombia
9.3.5	Teléfono	(57-8) 5656351
9.3.6	Fax	
9.3.7	Correo electrónico	
6.2	Tipo de producto	Mapa digital
6.4	Proceso estándar de pedido	
6.4.1	Productos Impresos	
6.4.2	Forma digital	
6.4.2.1.1	Formato	shp
6.4.2.2	Opción de transferencia digital	
6.4.2.2.1.1	Dirección en línea	
6.4.2.2.2.1	Medio digital /ubicación	
6.4.2	Forma digital	
6.4.2.1.1	Formato	
6.4.2.2	Opción de transferencia digital	
6.4.2.2.1.1	Dirección en línea	
6.4.2.2.2.1	Medio digital /ubicación	

Instituto Geográfico Agustín Codazzi, 2001.

METADATO RIESGO INUNDACIÓN SAN JOSÉ DEL GUAVIARE

	Nombre	Descripción
1	IDENTIFICACIÓN	
1.1.1	Información de la citación	
8	CITACIÓN	
8.1	Responsable	CORPORACIÓN C.D.A.
8.1.1	Nombre del responsable	CORPORACIÓN C.D.A.
8.1.2	Tipo de responsable	Autor
8.2	Fecha	201208
8.3	Título	MAPA DE RIESGOS POR INUNDACIÓN DEL MUNICIPIO DE SAN JOSÉ DEL GUAVIARE.
8.5	Edición	Version 2012
8.6	Forma de presentación	Mapa raster y vector
8.7	Serie	
8.11	Identificador	
1.2	Descripción	
1.2.1	Resumen	Este producto contiene información cartográfica urbana del municipio de San José del Guaviare. Está disponible en formato análogo a escala 1: 12 500 y en formato digital; incluye cartografía básica y datos relacionados con riesgo por inundación de la región.
1.2.3	Uso / Información complementaria	Información básica para apoyar programas de gestión de riesgos del departamento del Guaviare.
1.2.4	Programa/Proyecto	
1.2.4.1	Tipo de Programa/Proyecto	Proyecto
1.2.4.2	Nombre del programa/Proyecto	Asistencia al fortalecimiento de la gestión de riesgo en el Municipio de San José del Guaviare, Guaviare.
1.3	Período de tiempo	
1.3.1	Fecha inicio	201203
1.3.2	Fecha final	201208
1.5	Dominio espacial	
1.5.1	Extensión geográfica	Este mapa cubre en su totalidad los 16.313 Km2 de la cabecera municipal de San José del Guaviare en el departamento del Guaviare.
1.5.2	Coordenadas geográficas límites	
1.5.2.1	Oeste	72.391413
1.5.2.2	Este	72.374909
1.5.2.3	Norte	2.35216
1.5.2.4	Sur	2.331712
1.5.4	Nivel de resolución	1: 12 500
1.6	Descriptores	
1.6.1.2	Descriptor de Tema	
1.6.1.2	Descriptor de Tema	Riesgo por inundación
1.6.2.2	Descriptor de Lugar	Municipio de San José del Guaviare
1.6.2.2	Descriptor de Lugar	
1.6.2.2	Descriptor de Lugar	
1.6.3	Categoría temática	Planeación / Catastro
1.7.1	Restricciones de acceso	Permiso de lectura y ejecución para personas encargadas de manejar información. Entidades o personas diferentes a los autores requieren autorización de la Alcaldía del Municipio San José del Guaviare.
1.9	Muestra gráfica	
2	CALIDAD DE LOS DATOS	
2.2	Informe general de Calidad	Este producto garantiza las normas de calidad para realizar la actualización cartográfica urbana del municipio de San José del Guaviare.
6	DISTRIBUCIÓN	
6.1	Distribuidor	
9	CONTACTO	
9.1	Organización	Corporacion CDA
9.2	Cargo / Persona	Dirección
9.3	Sede	
9.3.1	Dirección	Sede Principal Calle 26 No. 11-131 Barrio 5 de Diciembre
9.3.2	Ciudad	Inirida
9.3.3	Departamento	Guanía
9.3.4	País	Colombia
9.3.5	Teléfono	(57-8) 5656351
9.3.6	Fax	
9.3.7	Correo electrónico	
6.2	Tipo de producto	Mapa digital
6.4	Proceso estándar de pedido	
6.4.1	Productos Impresos	
6.4.2	Forma digital	
6.4.2.1.1	Formato	shp
6.4.2.2	Opción de transferencia digital	
6.4.2.2.1.1	Dirección en línea	
6.4.2.2.2.1	Medio digital /ubicación	
6.4.2	Forma digital	
6.4.2.1.1	Formato	
6.4.2.2	Opción de transferencia digital	
6.4.2.2.1.1	Dirección en línea	
6.4.2.2.2.1	Medio digital /ubicación	

Instituto Geográfico Agustín Codazzi, 2001.

METADATO VULNERABILIDAD INUNDACIÓN SAN JOSÉ DEL GUAVIARE

	Nombre	Descripción
1	IDENTIFICACIÓN	
1.1.1	Información de la citación	
6	CITACIÓN	
8.1	Responsable	
8.1.1	Nombre del responsable	
8.1.2	Tipo de responsable	Autor
8.2	Fecha	201208
8.3	Título	MAPA DE VULNERABILIDAD DEL MUNICIPIO DE SAN JOSÉ DEL GUAVIARE.
8.5	Edición	Version 2012
8.6	Forma de presentación	Mapa raster y vector
8.7	Serie	
8.11	Identificador	
1.2	Descripción	
1.2.1	Resumen	Este producto contiene información cartográfica urbana del municipio de San José del Guaviare. Está disponible en formato análogo a escala 1: 14 000 y en formato digital; incluye cartografía básica y datos relacionados con vulnerabilidad por inundación de la región.
1.2.3	Uso / Información complementaria	Información básica para apoyar programas de gestión de riesgos del departamento del Guaviare.
1.2.4	Programa/Proyecto	
1.2.4.1	Tipo de Programa/Proyecto	Proyecto
1.2.4.2	Nombre del programa/Proyecto	Asistencia al fortalecimiento de la gestión de riesgo en el Municipio de San José del Guaviare, Guaviare.
1.3	Período de tiempo	
1.3.1	Fecha inicio	201203
1.3.2	Fecha final	201208
1.5	Dominio espacial	
1.5.1	Extensión geográfica	Este mapa cubre en su totalidad los 16.313 Km2 de la cabecera municipal de San José del Guaviare en el departamento del Guaviare.
1.5.2	Coordenadas geográficas límites	
1.5.2.1	Oeste	72.391413
1.5.2.2	Este	72.374909
1.5.2.3	Norte	2.35216
1.5.2.4	Sur	2.331712
1.5.4	Nivel de resolución	1: 14 000
1.6	Descriptores	
1.6.1.2	Descriptor de Tema	
1.6.1.2	Descriptor de Tema	Vulnerabilidad
1.6.2.2	Descriptor de Lugar	Municipio de San José del Guaviare
1.6.2.2	Descriptor de Lugar	
1.6.2.2	Descriptor de Lugar	
1.6.3	Categoría temática	Planeación / Catastro
1.7.1	Restricciones de acceso	Permiso de lectura y ejecución para personas encargadas de manejar información. Entidades o personas diferentes a los autores requieren autorización de la Alcaldía del Municipio San José del Guaviare.
1.9	Muestra gráfica	
2	CALIDAD DE LOS DATOS	
2.2	Informe general de Calidad	Este producto garantiza las normas de calidad para realizar la actualización cartográfica urbana del municipio de San José del Guaviare.
5	DISTRIBUCIÓN	
6.1	Distribuidor	
9	CONTACTO	
9.1	Organización	Corporacion CDA
9.2	Cargo / Persona	Dirección
9.3	Sede	
9.3.1	Dirección	Sede Principal Calle 26 No. 11-131 Barrio 5 de Diciembre
9.3.2	Ciudad	Inírida
9.3.3	Departamento	Guanía
9.3.4	País	Colombia
9.3.5	Teléfono	(57-8) 5656351
9.3.6	Fax	
9.3.7	Correo electrónico	
6.2	Tipo de producto	Mapa digital
6.4	Proceso estándar de pedido	
6.4.1	Productos Impresos	
6.4.2	Forma digital	
6.4.2.1.1	Formato	shp
6.4.2.2	Opción de transferencia digital	
6.4.2.2.1.1	Dirección en línea	
6.4.2.2.2.1	Medio digital /ubicación	
6.4.2	Forma digital	
6.4.2.1.1	Formato	
6.4.2.2	Opción de transferencia digital	
6.4.2.2.1.1	Dirección en línea	
6.4.2.2.2.1	Medio digital /ubicación	

Instituto Geográfico Agustín Codazzi, 2001.

METADATO VULNERABILIDAD INUNDACIÓN SAN JOSÉ DEL GUAVIARE

	Nombre	Descripción
1	IDENTIFICACIÓN	
1.1.1	Información de la citación	
6	CITACIÓN	
8.1	Responsable	CORPORACIÓN C.D.A.
8.1.1	Nombre del responsable	CORPORACIÓN C.D.A.
8.1.2	Tipo de responsable	Autor
8.2	Fecha	201208
8.3	Título	MAPA DE VULNERABILIDAD DEL MUNICIPIO DE SAN JOSÉ DEL GUAVIARE.
8.5	Edición	Version 2012
8.6	Forma de presentación	Mapa raster y vector
8.7	Serie	
8.11	Identificador	
1.2	Descripción	
1.2.1	Resumen	Este producto contiene información cartográfica urbana del municipio de San José del Guaviare. Está disponible en formato análogo a escala 1: 14 000 y en formato digital; incluye cartografía básica y datos relacionados con vulnerabilidad por inundación de la región.
1.2.3	Uso / Información complementaria	Información básica para apoyar programas de gestión de riesgos del departamento del Guaviare.
1.2.4	Programa/Proyecto	
1.2.4.1	Tipo de Programa/Proyecto	Proyecto
1.2.4.2	Nombre del programa/Proyecto	Asistencia al fortalecimiento de la gestión de riesgo en el Municipio de San José del Guaviare, Guaviare.
1.3	Período de tiempo	
1.3.1	Fecha inicio	201203
1.3.2	Fecha final	201208
1.5	Dominio espacial	
1.5.1	Extensión geográfica	Este mapa cubre en su totalidad los 16.313 Km2 de la cabecera municipal de San José del Guaviare en el departamento del Guaviare.
1.5.2	Coordenadas geográficas límites	
1.5.2.1	Oeste	72.391413
1.5.2.2	Este	72.374909
1.5.2.3	Norte	2.35216
1.5.2.4	Sur	2.331712
1.5.4	Nivel de resolución	1: 14 000
1.6	Descriptores	
1.6.1.2	Descriptor de Tema	
1.6.1.2	Descriptor de Tema	Vulnerabilidad
1.6.2.2	Descriptor de Lugar	Municipio de San José del Guaviare
1.6.2.2	Descriptor de Lugar	
1.6.2.2	Descriptor de Lugar	
1.6.3	Categoría temática	Planeación / Catastro
1.7.1	Restricciones de acceso	Permiso de lectura y ejecución para personas encargadas de manejar información. Entidades o personas diferentes a los autores requieren autorización de la Alcaldía del Municipio San José del Guaviare.
1.9	Muestra gráfica	
2	CALIDAD DE LOS DATOS	
2.2	Informe general de Calidad	Este producto garantiza las normas de calidad para realizar la actualización cartográfica urbana del municipio de San José del Guaviare.
5	DISTRIBUCIÓN	
6.1	Distribuidor	
9	CONTACTO	
9.1	Organización	Corporacion CDA
9.2	Cargo / Persona	Dirección
9.3	Sede	
9.3.1	Dirección	Sede Principal Calle 26 No. 11-131 Barrio 5 de Diciembre
9.3.2	Ciudad	Inírida
9.3.3	Departamento	Guanía
9.3.4	País	Colombia
9.3.5	Teléfono	(57-8) 5656351
9.3.6	Fax	
9.3.7	Correo electrónico	
6.2	Tipo de producto	Mapa digital
6.4	Proceso estándar de pedido	
6.4.1	Productos Impresos	
6.4.2	Forma digital	
6.4.2.1.1	Formato	shp
6.4.2.2	Opción de transferencia digital	
6.4.2.2.1.1	Dirección en línea	
6.4.2.2.2.1	Medio digital /ubicación	
6.4.2	Forma digital	
6.4.2.1.1	Formato	
6.4.2.2	Opción de transferencia digital	
6.4.2.2.1.1	Dirección en línea	
6.4.2.2.2.1	Medio digital /ubicación	

Instituto Geográfico Agustín Codazzi, 2001.

METADATO RIESGO INUNDACIÓN EL RETORNO

	Nombre	Descripción
1	IDENTIFICACIÓN	
1.1.1	Información de la citación	
8	CITACIÓN	
8.1	Responsable	CORPORACIÓN C.D.A.
8.1.1	Nombre del responsable	CORPORACIÓN C.D.A.
8.1.2	Tipo de responsable	Autor
8.2	Fecha	2012
8.3	Titulo	MAPA DE RIESGOS POR INUNDACIÓN DEL MUNICIPIO EL RETORNO
8.5	Edición	Version 2012
8.6	Forma de presentación	Mapa raster y vector
8.7	Serie	
8.11	Identificador	
1.2	Descripción	
1.2.1	Resumen	Este producto contiene información cartográfica urbana del Municipio del Retorno. Está disponible en formato análogo a escala 1: 14 000 y en formato digital; incluye cartográfia básica y datos relacionados con riesgo por inundación de la región.
1.2.3	Uso / Información complementaria	Información básica para apoyar programas de gestión de riesgos en el departamento del Guaviare.
1.2.4	Programa/Proyecto	
1.2.4.1	Tipo de Programa/Proyecto	Proyecto
1.2.4.2	Nombre del programa/Proyecto	Asistencia al fortalecimiento de la gestión de riesgo en el Municipio del Retorno, Guaviare.
1.3	Periodo de tiempo	
1.3.1	Fecha inicio	201203
1.3.2	Fecha final	201208
1.5	Dominio espacial	
1.5.1	Extensión geográfica	Este mapa cubre en su totalidad los 1.017 km2 de la cabecera municipal del Retorno en el departamento del Guaviare.
1.5.2	Coordenadas geográficas límites	
1.5.2.1	Oeste	72.380875
1.5.2.2	Este	72.372755
1.5.2.3	Norte	2.203405
1.5.2.4	Sur	2.194626
1.5.4	Nivel de resolución	1: 14000
1.6	Descriptores	
1.6.1.2	Descriptor de Tema	Urbano
1.6.1.2	Descriptor de Tema	Riesgo por inundación
1.6.2.2	Descriptor de Lugar	Municipio del Retorno
1.6.2.2	Descriptor de Lugar	
1.6.2.2	Descriptor de Lugar	
1.6.3	Categoría temática	Planeación / Catastro
1.7.1	Restricciones de acceso	Permiso de lectura y ejecución para personas encargadas de manejar información. Entidades o personas diferentes a los autores requieren autorización de la Alcaldía del Municipio del Retorno.
1.9	Muestra gráfica	
2	CALIDAD DE LOS DATOS	
2.2	Informe general de Calidad	Permiso de lectura y ejecución para personas encargadas de manejar información. Entidades o personas diferentes a los autores requieren autorización de la Alcaldía del Municipio del Retorno.
6	DISTRIBUCIÓN	
6.1	Distribuidor	
9	CONTACTO	
9.1	Organización	Corporacion CDA
9.2	Cargo / Persona	Dirección
9.3	Sede	
9.3.1	Dirección	Sede Principal Calle 26 No. 11-131 Barrio 5 de Diciembre
9.3.2	Ciudad	Inírida
9.3.3	Departamento	Guanía
9.3.4	País	Colombia
9.3.5	Teléfono	(57-8) 5656351
9.3.6	Fax	
9.3.7	Correo electrónico	
6.2	Tipo de producto	Mapa digital
6.4	Proceso estándar de pedido	
6.4.1	Productos Impresos	
6.4.2	Forma digital	
6.4.2.1.1	Formato	shp
6.4.2.2	Opción de transferencia digital	
6.4.2.2.1.1	Dirección en línea	
6.4.2.2.2.1	Medio digital /ubicación	
6.4.2	Forma digital	
6.4.2.1.1	Formato	
6.4.2.2	Opción de transferencia digital	
6.4.2.2.1.1	Dirección en línea	
6.4.2.2.2.1	Medio digital /ubicación	

Instituto Geográfico Agustín Codazzi, 2001.

METADATO VULNERABILIDAD INUNDACIÓN EL RETORNO

	Nombre	Descripción
1	IDENTIFICACIÓN	
1.1.1	Información de la citación	
8	CITACIÓN	
8.1	Responsable	CORPORACIÓN C.D.A.
8.1.1	Nombre del responsable	CORPORACIÓN C.D.A.
8.1.2	Tipo de responsable	Autor
8.2	Fecha	2012
8.3	Titulo	MAPA DE VULNERABILIDAD DEL MUNICIPIO EL RETORNO
8.5	Edición	Version 2012
8.6	Forma de presentación	Mapa raster y vector
8.7	Serie	Asistencia al fortalecimiento de la gestión de riesgos en el departamento del Guaviare.
8.11	Identificador	
1.2	Descripción	
1.2.1	Resumen	Este producto contiene información cartográfica urbana del Municipio del Retorno. Está disponible en formato análogo a escala 1: 14 000 y en formato digital; incluye cartográfia básica y datos relacionados con vulnerabilidad por inundación de la región.
1.2.3	Uso / Información complementaria	Información básica para apoyar programas de gestión de riesgos en el departamento del Guaviare.
1.2.4	Programa/Proyecto	
1.2.4.1	Tipo de Programa/Proyecto	Proyecto
1.2.4.2	Nombre del programa/Proyecto	Asistencia al fortalecimiento de la gestión de riesgo en el Municipio del Retorno, Guaviare.
1.3	Periodo de tiempo	
1.3.1	Fecha inicio	201203
1.3.2	Fecha final	201208
1.5	Dominio espacial	
1.5.1	Extensión geográfica	Este mapa cubre en su totalidad los 1.017 km2 de la cabecera municipal del Retorno en el departamento del Guaviare.
1.5.2	Coordenadas geográficas límites	
1.5.2.1	Oeste	72.380875
1.5.2.2	Este	72.372755
1.5.2.3	Norte	2.203405
1.5.2.4	Sur	2.194626
1.5.4	Nivel de resolución	1: 14000
1.6	Descriptores	
1.6.1.2	Descriptor de Tema	Urbano
1.6.1.2	Descriptor de Tema	Vulnerabilidad
1.6.2.2	Descriptor de Lugar	Municipio el Retorno
1.6.2.2	Descriptor de Lugar	
1.6.2.2	Descriptor de Lugar	
1.6.3	Categoría temática	Planeación / Catastro
1.7.1	Restricciones de acceso	Permiso de lectura y ejecución para personas encargadas de manejar información. Entidades o personas diferentes a los autores requieren autorización de la Alcaldía del Municipio del Retorno.
1.9	Muestra gráfica	
2	CALIDAD DE LOS DATOS	
2.2	Informe general de Calidad	Este producto garantiza las normas de calidad para realizar la actualización cartográfica urbana del municipio del Retorno en el departamento del Guaviare.
6	DISTRIBUCIÓN	
6.1	Distribuidor	
9	CONTACTO	
9.1	Organización	Corporacion CDA
9.2	Cargo / Persona	Dirección
9.3	Sede	
9.3.1	Dirección	Sede Principal Calle 26 No. 11-131 Barrio 5 de Diciembre
9.3.2	Ciudad	Inírida
9.3.3	Departamento	Guanía
9.3.4	País	Colombia
9.3.5	Teléfono	(57-8) 5656351
9.3.6	Fax	
9.3.7	Correo electrónico	
6.2	Tipo de producto	Mapa digital
6.4	Proceso estándar de pedido	
6.4.1	Productos Impresos	
6.4.2	Forma digital	
6.4.2.1.1	Formato	shp
6.4.2.2	Opción de transferencia digital	
6.4.2.2.1.1	Dirección en línea	
6.4.2.2.2.1	Medio digital /ubicación	
6.4.2	Forma digital	
6.4.2.1.1	Formato	
6.4.2.2	Opción de transferencia digital	
6.4.2.2.1.1	Dirección en línea	
6.4.2.2.2.1	Medio digital /ubicación	

Instituto Geográfico Agustín Codazzi, 2001.

"Ambiente sano, calidad de vida y desarrollo humano sostenible para el norte y el oriente amazónico"

METADATOS AMENAZA INUNDACIÓN CALAMAR

	Nombre	Descripción
1	IDENTIFICACIÓN	
1.1.1	Información de la citación	
8	CITACIÓN	
8.1	Responsable	
8.1.1	Nombre del responsable	
8.1.2	Tipo de responsable	Autor
8.2	Fecha	2012
8.3	Título	MAPA DE AMENAZAS POR INUNDACIÓN DEL MUNICIPIO DE CALAMAR
8.5	Edición	Version 2012
8.6	Forma de presentación	Mapa raster y vector
8.7	Serie	
8.11	Identificador	
1.2	Descripción	
1.2.1	Resumen	Este producto contiene información cartográfica urbana del municipio de Calamar. Está disponible en formato análogo a escala 1: 5000 y en formato digital; incluye cartográfia básica y datos relacionados con amenazas por inundación de la región.
1.2.3	Uso / Información complementaria	Información básica para apoyar programas de gestión de riesgos del departamento del Guaviare.
1.2.4	Programa/Proyecto	
1.2.4.1	Tipo de Programa/Proyecto	Proyecto
1.2.4.2	Nombre del programa/Proyecto	
1.3	Período de tiempo	
1.3.1	Fecha inicio	201203
1.3.2	Fecha final	201208
1.5	Dominio espacial	
1.5.1	Extensión geográfica	Este mapa cubre en su totalidad los 16.200 Km2 de la cabecera municipal de Calamar en el departamento del Guaviare.
1.5.2	Coordenadas geográficas límites	
1.5.2.1	Oeste	72.395077
1.5.2.2	Este	72.390829
1.5.2.3	Norte	1.580871
1.5.2.4	Sur	1.572906
1.5.4	Nivel de resolución	1: 5 000
1.6	Descriptores	
1.6.1.2	Descriptor de Tema	Urbano
1.6.1.2	Descriptor de Tema	Amenaza por inundación
1.6.2.2	Descriptor de Lugar	
1.6.2.2	Descriptor de Lugar	
1.6.2.2	Descriptor de Lugar	
1.6.3	Categoría temática	Planeación / Catastro
1.7.1	Restricciones de acceso	Permiso de lectura y ejecución para personas encargadas de manejar información. Entidades o personas diferentes a los autores requieren autorización de la Alcaldía del Municipio de Calamar.
1.9	Muestra gráfica	
2	CALIDAD DE LOS DATOS	
2.2	Informe general de Calidad	Este producto garantiza las normas de calidad para realizar la actualización cartográfica urbana del municipio de Calamar en el departamento del Guaviare.
6	DISTRIBUCIÓN	
6.1	Distribuidor	
9	CONTACTO	
9.1	Organización	Corporacion CDA
9.2	Cargo / Persona	Dirección
9.3	Sede	
9.3.1	Dirección	Sede Principal Calle 26 No. 11-131 Barrio 5 de Diciembre
9.3.2	Ciudad	
9.3.3	Departamento	
9.3.4	País	Colombia
9.3.5	Teléfono	
9.3.6	Fax	
9.3.7	Correo electrónico	
6.2	Tipo de producto	Mapa digital
6.4	Proceso estándar de pedido	
6.4.1	Productos Impresos	
6.4.2	Forma digital	
6.4.2.1.1	Formato	shp
6.4.2.2	Opción de transferencia digital	
6.4.2.2.1.1	Dirección en línea	
6.4.2.2.2.1	Medio digital /ubicación	
6.4.2	Forma digital	
6.4.2.1.1	Formato	
6.4.2.2	Opción de transferencia digital	
6.4.2.2.1.1	Dirección en línea	
6.4.2.2.2.1	Medio digital /ubicación	

Instituto Geográfico Agustín Codazzi, 2001.

METADATOS RIESGO INUNDACIÓN CALAMAR

	Nombre	Descripción
1	IDENTIFICACIÓN	
1.1.1	Información de la citación	
8	CITACIÓN	
8.1	Responsable	
8.1.1	Nombre del responsable	
8.1.2	Tipo de responsable	Autor
8.2	Fecha	2012
8.3	Título	MAPA DE RIESGOS POR INUNDACIÓN DEL MUNICIPIO CALAMAR
8.5	Edición	Version 2012
8.6	Forma de presentación	Mapa raster y vector
8.7	Serie	
8.11	Identificador	
1.2	Descripción	
1.2.1	Resumen	Este producto contiene información cartográfica urbana del municipio de Calamar. Está disponible en formato análogo a escala 1: 5000 y en formato digital; incluye cartográfia básica y datos relacionados con riesgo por inundación de la región.
1.2.3	Uso / Información complementaria	Información básica para apoyar programas de gestión de riesgos en el departamento del Guaviare.
1.2.4	Programa/Proyecto	
1.2.4.1	Tipo de Programa/Proyecto	Proyecto
1.2.4.2	Nombre del programa/Proyecto	
1.3	Período de tiempo	
1.3.1	Fecha inicio	201203
1.3.2	Fecha final	201208
1.5	Dominio espacial	
1.5.1	Extensión geográfica	Este mapa cubre en su totalidad los 16.200 Km2 de la cabecera municipal de Calamar en el departamento del Guaviare.
1.5.2	Coordenadas geográficas límites	
1.5.2.1	Oeste	72.395077
1.5.2.2	Este	72.390829
1.5.2.3	Norte	1.580871
1.5.2.4	Sur	1.572906
1.5.4	Nivel de resolución	1: 5 000
1.6	Descriptores	
1.6.1.2	Descriptor de Tema	Urbano
1.6.1.2	Descriptor de Tema	Riesgo por inundación
1.6.2.2	Descriptor de Lugar	
1.6.2.2	Descriptor de Lugar	
1.6.2.2	Descriptor de Lugar	
1.6.3	Categoría temática	Planeación / Catastro
1.7.1	Restricciones de acceso	Permiso de lectura y ejecución para personas encargadas de manejar información. Entidades o personas diferentes a los autores requieren autorización de la Alcaldía del Municipio de Calamar.
1.9	Muestra gráfica	
2	CALIDAD DE LOS DATOS	
2.2	Informe general de Calidad	Este producto garantiza las normas de calidad para realizar la actualización cartográfica urbana del municipio de Calamar en el departamento del Guaviare.
6	DISTRIBUCIÓN	
6.1	Distribuidor	
9	CONTACTO	
9.1	Organización	Corporacion CDA
9.2	Cargo / Persona	Dirección
9.3	Sede	
9.3.1	Dirección	Sede Principal Calle 26 No. 11-131 Barrio 5 de Diciembre
9.3.2	Ciudad	
9.3.3	Departamento	
9.3.4	País	Colombia
9.3.5	Teléfono	
9.3.6	Fax	
9.3.7	Correo electrónico	
6.2	Tipo de producto	Mapa digital
6.4	Proceso estándar de pedido	
6.4.1	Productos Impresos	
6.4.2	Forma digital	
6.4.2.1.1	Formato	shp
6.4.2.2	Opción de transferencia digital	
6.4.2.2.1.1	Dirección en línea	
6.4.2.2.2.1	Medio digital /ubicación	
6.4.2	Forma digital	
6.4.2.1.1	Formato	
6.4.2.2	Opción de transferencia digital	
6.4.2.2.1.1	Dirección en línea	
6.4.2.2.2.1	Medio digital /ubicación	

Instituto Geográfico Agustín Codazzi, 2001.

"Ambiente sano, calidad de vida y desarrollo humano sostenible para el norte y el oriente amazónico"

METADATOS VULNERABILIDAD INUNDACIÓN CALAMAR

	Nombre	Descripción
1	IDENTIFICACIÓN	
1.1.1	Información de la citación	
8	CITACIÓN	
8.1	Responsable	
8.1.1	Nombre del responsable	
8.1.2	Tipo de responsable	Autor
8.2	Fecha	2012
8.3	Título	MAPA DE VULNERABILIDAD DE CALAMAR.
8.5	Edición	Version 2012
8.6	Forma de presentación	Mapa raster y vector
8.7	Serie	
8.11	Identificador	
1.2	Descripción	
1.2.1	Resumen	Este producto contiene información cartográfica urbana del municipio de Calamar. Está disponible en formato análogo a escala 1: 5000 y en formato digital; incluye cartográfia básica y datos relacionados con vulnerabilidad por inundación de la región.
1.2.3	Uso / Información complementaria	Información básica para apoyar programas de gestión de riesgos en el departamento del Guaviare.
1.2.4	Programa/Proyecto	
1.2.4.1	Tipo de Programa/Proyecto	Proyecto
1.2.4.2	Nombre del programa/Proyecto	
1.3	Período de tiempo	
1.3.1	Fecha inicio	201203
1.3.2	Fecha final	201208
1.5	Dominio espacial	
1.5.1	Extensión geográfica	Este mapa cubre en su totalidad los 16.200 Km2 de la cabecera municipal de Calamar en el departamento del Guaviare.
1.5.2	Coordenadas geográficas límites	
1.5.2.1	Oeste	72.395077
1.5.2.2	Este	72.390829
1.5.2.3	Norte	1.580871
1.5.2.4	Sur	1.572906
1.5.4	Nivel de resolución	1: 5 000
1.6	Descriptores	
1.6.1.2	Descriptor de Tema	Urbano
1.6.1.2	Descriptor de Tema	Vulnerabilidad
1.6.2.2	Descriptor de Lugar	
1.6.2.2	Descriptor de Lugar	
1.6.2.2	Descriptor de Lugar	
1.6.3	Categoría temática	Planeación / Catastro
1.7.1	Restricciones de acceso	Permiso de lectura y ejecución para personas encargadas de manejar información. Entidades o personas diferentes a los autores requieren autorización de la Alcaldía del Municipio de Calamar.
1.9	Muestra gráfica	
2	CALIDAD DE LOS DATOS	
2.2	Informe general de Calidad	Este producto garantiza las normas de calidad para realizar la actualización cartográfica urbana del municipio de Calamar en el departamento del Guaviare.
6	DISTRIBUCIÓN	
6.1	Distribuidor	
9	CONTACTO	
9.1	Organización	Corporacion CDA
9.2	Cargo / Persona	Dirección
9.3	Sede	
9.3.1	Dirección	Sede Principal Calle 26 No. 11-131 Barrio 5 de Diciembre
9.3.2	Ciudad	
9.3.3	Departamento	
9.3.4	País	Colombia
9.3.5	Teléfono	
9.3.6	Fax	
9.3.7	Correo electrónico	
6.2	Tipo de producto	Mapa digital
6.4	Proceso estándar de pedido	
6.4.1	Productos Impresos	
6.4.2	Forma digital	
6.4.2.1.1	Formato	shp
6.4.2.2	Opción de transferencia digital	
6.4.2.2.1.1	Dirección en línea	
6.4.2.2.2.1	Medio digital /ubicación	
6.4.2	Forma digital	
6.4.2.1.1	Formato	
6.4.2.2	Opción de transferencia digital	
6.4.2.2.1.1	Dirección en línea	
6.4.2.2.2.1	Medio digital /ubicación	

Instituto Geográfico Agustín Codazzi, 2001.

METADATOS AMENAZA INUNDACIÓN MIRAFLORES

	Nombre	Descripción
1	IDENTIFICACIÓN	
1.1.1	Información de la citación	
8	CITACIÓN	
8.1	Responsable	
8.1.1	Nombre del responsable	
8.1.2	Tipo de responsable	Autor
8.2	Fecha	2012
8.3	Título	MAPA DE AMENAZAS POR INUNDACIÓN DEL MUNICIPIO MIRAFLORES
8.5	Edición	Version 2012
8.6	Forma de presentación	Mapa raster y vector
8.7	Serie	
8.11	Identificador	
1.2	Descripción	
1.2.1	Resumen	Este producto contiene información cartográfica urbana del municipio de Miraflores. Está disponible en formato análogo a escala 1: 5500 y en formato digital; incluye cartográfia básica y datos relacionados con amenazas por inundación de la región.
1.2.3	Uso / Información complementaria	Información básica para apoyar programas de gestión de riesgos del departamento del Guaviare.
1.2.4	Programa/Proyecto	
1.2.4.1	Tipo de Programa/Proyecto	Proyecto
1.2.4.2	Nombre del programa/Proyecto	Asistencia al fortalecimiento de la gestión de riesgos en el municipio de Miraflores, Guaviare.
1.3	Período de tiempo	
1.3.1	Fecha inicio	201203
1.3.2	Fecha final	201208
1.5	Dominio espacial	
1.5.1	Extensión geográfica	Este mapa cubre en su totalidad los 12.779,3 Km2 de la cabecera municipal de Miraflores en el departamento del Guaviare.
1.5.2	Coordenadas geográficas límites	
1.5.2.1	Oeste	71.573019
1.5.2.2	Este	71.5953
1.5.2.3	Norte	1.204676
1.5.2.4	Sur	1.200355
1.5.4	Nivel de resolución	1: 5500
1.6	Descriptores	
1.6.1.2	Descriptor de Tema	Urbano
1.6.1.2	Descriptor de Tema	Amenaza por inundación
1.6.2.2	Descriptor de Lugar	Municipio de Miraflores
1.6.2.2	Descriptor de Lugar	
1.6.2.2	Descriptor de Lugar	
1.6.3	Categoría temática	Planeación / Catastro
1.7.1	Restricciones de acceso	Permiso de lectura y ejecución para personas encargadas de manejar información. Entidades o personas diferentes a los autores requieren autorización de la Alcaldía del Municipio de Miraflores
1.9	Muestra gráfica	
2	CALIDAD DE LOS DATOS	
2.2	Informe general de Calidad	Este producto garantiza las normas de calidad para realizar la actualización cartográfica urbana del municipio de Miraflores en el departamento del Guaviare.
6	DISTRIBUCIÓN	
6.1	Distribuidor	
9	CONTACTO	
9.1	Organización	Corporacion CDA
9.2	Cargo / Persona	Dirección
9.3	Sede	
9.3.1	Dirección	Sede Principal Calle 26 No. 11-131 Barrio 5 de Diciembre
9.3.2	Ciudad	Inírida
9.3.3	Departamento	Guanía
9.3.4	País	Colombia
9.3.5	Teléfono	(57-8) 5656351
9.3.6	Fax	
9.3.7	Correo electrónico	
6.2	Tipo de producto	Mapa digital
6.4	Proceso estándar de pedido	
6.4.1	Productos Impresos	
6.4.2	Forma digital	
6.4.2.1.1	Formato	shp
6.4.2.2	Opción de transferencia digital	
6.4.2.2.1.1	Dirección en línea	
6.4.2.2.2.1	Medio digital /ubicación	
6.4.2	Forma digital	
6.4.2.1.1	Formato	
6.4.2.2	Opción de transferencia digital	
6.4.2.2.1.1	Dirección en línea	
6.4.2.2.2.1	Medio digital /ubicación	

Instituto Geográfico Agustín Codazzi, 2001.

METADATOS RIESGO INUNDACIÓN MIRAFLORES

	Nombre	Descripción
1	IDENTIFICACIÓN	
1.1.1	Información de la citación	
8	CITACIÓN	
8.1	Responsable	
8.1.1	Nombre del responsable	
8.1.2	Tipo de responsable	Autor
8.2	Fecha	2012
8.3	Título	MAPA DE RIESGOS POR INUNDACIÓN DEL MUNICIPIO DE MIRAFLORES
8.5	Edición	Version 2012
8.6	Forma de presentación	Mapa raster y vector
8.7	Serie	
8.11	Identificador	
1.2	Descripción	
1.2.1	Resumen	Este producto contiene información cartográfica urbana del municipio de Miraflores. Está disponible en formato análogo a escala 1: 5500 y en formato digital; incluye cartográfia básica y datos relacionados con riesgos por inundación de la región.
1.2.3	Uso / Información complementaria	Información básica para apoyar programas de gestión de riesgos en el departamento del Guaviare.
1.2.4	Programa/Proyecto	
1.2.4.1	Tipo de Programa/Proyecto	Proyecto
1.2.4.2	Nombre del programa/Proyecto	Asistencia al fortalecimiento de la gestión de riesgos en el municipio de Miraflores, Guaviare.
1.3	Periodo de tiempo	
1.3.1	Fecha inicio	201203
1.3.2	Fecha final	201208
1.5	Dominio espacial	
1.5.1	Extensión geográfica	Este mapa cubre en su totalidad los 12.779,3 Km2 de la cabecera municipal de Miraflores en el departamento del Guaviare.
1.5.2	Coordenadas geográficas límites	
1.5.2.1	Oeste	71.573019
1.5.2.2	Este	71.5953
1.5.2.3	Norte	1.204676
1.5.2.4	Sur	1.200355
1.5.4	Nivel de resolución	1: 5 000
1.6	Descriptores	
1.6.1.2	Descriptor de Tema	Urbano
1.6.1.2	Descriptor de Tema	Riesgo por inundación
1.6.2.2	Descriptor de Lugar	Municipio de Miraflores
1.6.2.2	Descriptor de Lugar	
1.6.2.2	Descriptor de Lugar	
1.6.3	Categoría temática	Planeación / Catastro
1.7.1	Restricciones de acceso	Permiso de lectura y ejecución para personas encargadas de manejar información. Entidades o personas diferentes a los autores requieren autorización de la Alcaldía del Municipio de Miraflores
1.9	Muestra gráfica	
2	CALIDAD DE LOS DATOS	
2.2	Informe general de Calidad	Este producto garantiza las normas de calidad para realizar la actualización cartográfica urbana del municipio de Miraflores en el departamento del Guaviare.
5	DISTRIBUCIÓN	
6.1	Distribuidor	
9	CONTACTO	
9.1	Organización	Corporacion CDA
9.2	Cargo / Persona	Dirección
9.3	Sede	
9.3.1	Dirección	Sede Principal Calle 26 No. 11-131 Barrio 5 de Diciembre
9.3.2	Ciudad	Inírida
9.3.3	Departamento	Guanía
9.3.4	País	Colombia
9.3.5	Teléfono	(57-8) 5656351
9.3.6	Fax	
9.3.7	Correo electrónico	
6.2	Tipo de producto	Mapa digital
6.4	Proceso estándar de pedido	
6.4.1	Productos Impresos	
6.4.2	Forma digital	
6.4.2.1.1	Formato	shp
6.4.2.2	Opción de transferencia digital	
6.4.2.2.1.1	Dirección en línea	
6.4.2.2.2.1	Medio digital lubicación	
6.4.2	Forma digital	
6.4.2.1.1	Formato	
6.4.2.2	Opción de transferencia digital	
6.4.2.2.1.1	Dirección en línea	
6.4.2.2.2.1	Medio digital lubicación	

Instituto Geográfico Agustín Codazzi, 2001.

METADATOS VULNERABILIDAD INUNDACIÓN MIRAFLORES

	Nombre	Descripción
1	IDENTIFICACIÓN	
1.1.1	Información de la citación	
8	CITACIÓN	
8.1	Responsable	
8.1.1	Nombre del responsable	
8.1.2	Tipo de responsable	Autor
8.2	Fecha	2012
8.3	Título	MAPA DE VULNERABILIDAD DEL MUNICIPIO DE MIRAFLORES
8.5	Edición	Version 2012
8.6	Forma de presentación	Mapa raster y vector
8.7	Serie	
8.11	Identificador	
1.2	Descripción	
1.2.1	Resumen	Este producto contiene información cartográfica urbana del municipio de Miraflores. Está disponible en formato análogo a escala 1: 5500 y en formato digital; incluye cartográfia básica y datos relacionados con vulnerabilidad por inundación de la región.
1.2.3	Uso / Información complementaria	Información básica para apoyar programas de gestión de riesgos en el departamento del Guaviare.
1.2.4	Programa/Proyecto	
1.2.4.1	Tipo de Programa/Proyecto	Proyecto
1.2.4.2	Nombre del programa/Proyecto	Asistencia al fortalecimiento de la gestión de riesgos en el municipio de Miraflores, Guaviare.
1.3	Periodo de tiempo	
1.3.1	Fecha inicio	201203
1.3.2	Fecha final	201208
1.5	Dominio espacial	
1.5.1	Extensión geográfica	Este mapa cubre en su totalidad los 12.779,3 Km2 de la cabecera municipal de Miraflores en el departamento del Guaviare.
1.5.2	Coordenadas geográficas límites	
1.5.2.1	Oeste	71.573019
1.5.2.2	Este	71.5953
1.5.2.3	Norte	1.204676
1.5.2.4	Sur	1.200355
1.5.4	Nivel de resolución	1: 5 000
1.6	Descriptores	
1.6.1.2	Descriptor de Tema	Urbano
1.6.1.2	Descriptor de Tema	Vulnerabilidad
1.6.2.2	Descriptor de Lugar	Municipio de Miraflores
1.6.2.2	Descriptor de Lugar	Calamar
1.6.2.2	Descriptor de Lugar	
1.6.3	Categoría temática	Planeación / Catastro
1.7.1	Restricciones de acceso	Permiso de lectura y ejecución para personas encargadas de manejar información. Entidades o personas diferentes a los autores requieren autorización de la Alcaldía del Municipio de Miraflores
1.9	Muestra gráfica	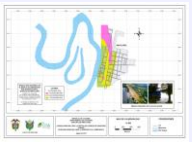
2	CALIDAD DE LOS DATOS	
2.2	Informe general de Calidad	Este producto garantiza las normas de calidad para realizar la actualización cartográfica urbana del municipio de Mrflores en el departamento del Guaviare.
5	DISTRIBUCIÓN	
6.1	Distribuidor	
9	CONTACTO	
9.1	Organización	Corporacion CDA
9.2	Cargo / Persona	Dirección
9.3	Sede	
9.3.1	Dirección	Sede Principal Calle 26 No. 11-131 Barrio 5 de Diciembre
9.3.2	Ciudad	Inírida
9.3.3	Departamento	Guanía
9.3.4	País	Colombia
9.3.5	Teléfono	(57-8) 5656351
9.3.6	Fax	
9.3.7	Correo electrónico	
6.2	Tipo de producto	Mapa digital
6.4	Proceso estándar de pedido	
6.4.1	Productos Impresos	
6.4.2	Forma digital	
6.4.2.1.1	Formato	shp
6.4.2.2	Opción de transferencia digital	
6.4.2.2.1.1	Dirección en línea	
6.4.2.2.2.1	Medio digital lubicación	
6.4.2	Forma digital	
6.4.2.1.1	Formato	
6.4.2.2	Opción de transferencia digital	
6.4.2.2.1.1	Dirección en línea	
6.4.2.2.2.1	Medio digital lubicación	

Instituto Geográfico Agustín Codazzi, 2001.

METADATOS AMENAZA INUNDACIÓN INIRIDA

	Nombre	Descripción
1	IDENTIFICACIÓN	
1.1.1	Información de la citación	
8	CITACIÓN	
8.1	Responsable	
8.1.1	Nombre del responsable	
8.1.2	Tipo de responsable	Autor
8.2	Fecha	2012
8.3	Título	MAPA DE AMENAZAS POR INUNDACIÓN DE PUERTO INÍRIDA
8.5	Edición	Version 2012
8.6	Forma de presentación	Mapa raster y vector
8.7	Serie	
8.11	Identificador	
1.2	Descripción	
1.2.1	Resumen	Este producto contiene información cartográfica urbana del municipio de Puerto Inírida. Está disponible en formato análogo a escala 1: 14 000 y en formato digital; incluye cartografía básica y datos relacionados con amenazas por inundación de la región.
1.2.3	Uso / Información complementaria	Información básica para apoyar programas de gestión de riesgos del departamento de Guanía.
1.2.4	Programa/Proyecto	
1.2.4.1	Tipo de Programa/Proyecto	Proyecto
1.2.4.2	Nombre del programa/Proyecto	Asistencia al fortalecimiento de la gestión de riesgos en el municipio de Puerto Inírida, Guanía.
1.3	Período de tiempo	
1.3.1	Fecha inicio	201203
1.3.2	Fecha final	201208
1.5	Dominio espacial	
1.5.1	Extensión geográfica	Este mapa cubre en su totalidad los 1.000 Km2 del área urbana del Municipio de Puerto Inírida en el departamento de Guanía.
1.5.2	Coordenadas geográficas límites	
1.5.2.1	Oeste	67.560881
1.5.2.2	Este	67.542741
1.5.2.3	Norte	3.531235
1.5.2.4	Sur	3.5041029
1.5.4	Nivel de resolución	1: 14000
1.6	Descriptores	
1.6.1.2	Descriptor de Tema	Urbano
1.6.1.2	Descriptor de Tema	Amenaza por inundación
1.6.2.2	Descriptor de Lugar	Municipio de Puerto Inírida
1.6.2.2	Descriptor de Lugar	
1.6.2.2	Descriptor de Lugar	
1.6.3	Categoría temática	Planeación / Catastro
1.7.1	Restricciones de acceso	Permiso de lectura y ejecución para personas encargadas de manejar información. Entidades o personas diferentes a los autores requieren autorización de la Alcaldía del Municipio de Puerto Inírida.
1.9	Muestra gráfica	
2	CALIDAD DE LOS DATOS	
2.2	Informe general de Calidad	Este producto garantiza las normas de calidad para realizar la actualización cartográfica urbana del municipio de Puerto Inírida en el departamento de Guanía.
6	DISTRIBUCIÓN	
6.1	Distribuidor	
9	CONTACTO	
9.1	Organización	Corporacion CDA
9.2	Cargo / Persona	Dirección
9.3	Sede	
9.3.1	Dirección	Sede Principal Calle 26 No. 11-131 Barrio 5 de Diciembre
9.3.2	Ciudad	Inírida
9.3.3	Departamento	
9.3.4	País	Colombia
9.3.5	Teléfono	(57-8) 5656351
9.3.6	Fax	
9.3.7	Correo electrónico	
6.2	Tipo de producto	Mapa digital
6.4	Proceso estándar de pedido	
6.4.1	Productos Impresos	
6.4.2	Forma digital	
6.4.2.1.1	Formato	shp
6.4.2.2	Opción de transferencia digital	
6.4.2.2.1.1	Dirección en línea	
6.4.2.2.2.1	Medio digital /ubicación	
6.4.2	Forma digital	
6.4.2.1.1	Formato	
6.4.2.2	Opción de transferencia digital	
6.4.2.2.1.1	Dirección en línea	
6.4.2.2.2.1	Medio digital /ubicación	

Instituto Geográfico Agustín Codazzi, 2001.

METADATOS RIESGO INUNDACIÓN INIRIDA

	Nombre	Descripción
1	IDENTIFICACIÓN	
1.1.1	Información de la citación	
8	CITACIÓN	
8.1	Responsable	
8.1.1	Nombre del responsable	
8.1.2	Tipo de responsable	Autor
8.2	Fecha	2012
8.3	Título	MAPA DE RIESGOS POR INUNDACIÓN DEL MUNICIPIO DE PUERTO INÍRIDA
8.5	Edición	Version 2012
8.6	Forma de presentación	Mapa raster y vector
8.7	Serie	
8.11	Identificador	
1.2	Descripción	
1.2.1	Resumen	Este producto contiene información cartográfica urbana del municipio de Puerto Inírida. Está disponible en formato análogo a escala 1: 14 000 y en formato digital; incluye cartografía básica y datos relacionados con riesgos por inundación de la región.
1.2.3	Uso / Información complementaria	Información básica para apoyar programas de gestión de riesgos en el departamento de Guanía.
1.2.4	Programa/Proyecto	
1.2.4.1	Tipo de Programa/Proyecto	Proyecto
1.2.4.2	Nombre del programa/Proyecto	Asistencia al fortalecimiento de la gestión de riesgos en el municipio de Puerto Inírida, Guanía.
1.3	Período de tiempo	
1.3.1	Fecha inicio	201203
1.3.2	Fecha final	201208
1.5	Dominio espacial	
1.5.1	Extensión geográfica	Este mapa cubre en su totalidad los 1.000 Km2 del área urbana del Municipio de Puerto Inírida en el departamento de Guanía.
1.5.2	Coordenadas geográficas límites	
1.5.2.1	Oeste	67.560881
1.5.2.2	Este	67.542741
1.5.2.3	Norte	3.531235
1.5.2.4	Sur	3.5041029
1.5.4	Nivel de resolución	1: 14 000
1.6	Descriptores	
1.6.1.2	Descriptor de Tema	Urbano
1.6.1.2	Descriptor de Tema	Riesgo por inundación
1.6.2.2	Descriptor de Lugar	Municipio de Puerto Inírida
1.6.2.2	Descriptor de Lugar	
1.6.2.2	Descriptor de Lugar	
1.6.3	Categoría temática	Planeación / Catastro
1.7.1	Restricciones de acceso	Permiso de lectura y ejecución para personas encargadas de manejar información. Entidades o personas diferentes a los autores requieren autorización de la Alcaldía del Municipio de Puerto Inírida.
1.9	Muestra gráfica	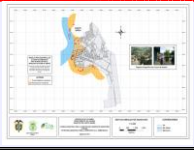
2	CALIDAD DE LOS DATOS	
2.2	Informe general de Calidad	Este producto garantiza las normas de calidad para realizar la actualización cartográfica urbana del municipio de Puerto Inírida en el departamento de Guanía.
6	DISTRIBUCIÓN	
6.1	Distribuidor	
9	CONTACTO	
9.1	Organización	Corporacion CDA
9.2	Cargo / Persona	Dirección
9.3	Sede	
9.3.1	Dirección	Sede Principal Calle 26 No. 11-131 Barrio 5 de Diciembre
9.3.2	Ciudad	Inírida
9.3.3	Departamento	
9.3.4	País	Colombia
9.3.5	Teléfono	(57-8) 5656351
9.3.6	Fax	
9.3.7	Correo electrónico	
6.2	Tipo de producto	Mapa digital
6.4	Proceso estándar de pedido	
6.4.1	Productos Impresos	
6.4.2	Forma digital	
6.4.2.1.1	Formato	shp
6.4.2.2	Opción de transferencia digital	
6.4.2.2.1.1	Dirección en línea	
6.4.2.2.2.1	Medio digital /ubicación	
6.4.2	Forma digital	
6.4.2.1.1	Formato	
6.4.2.2	Opción de transferencia digital	
6.4.2.2.1.1	Dirección en línea	
6.4.2.2.2.1	Medio digital /ubicación	

Instituto Geográfico Agustín Codazzi, 2001.

"Ambiente sano, calidad de vida y desarrollo humano sostenible para el norte y el oriente amazónico"

METADATOS VULNERABILIDAD INUNDACIÓN INIRIDA

	Nombre	Descripción
1	IDENTIFICACIÓN	
1.1.1	Información de la citación	
8	CITACIÓN	
8.1	Responsable	
8.1.1	Nombre del responsable	
8.1.2	Tipo de responsable	Autor
8.2	Fecha	2012
8.3	Título	MAPA DE VULNERABILIDAD DEL MUNICIPIO DE PUERTO INIRIDA
8.5	Edición	Version 2012
8.6	Forma de presentación	Mapa raster y vector
8.7	Serie	
8.11	Identificador	
1.2	Descripción	
1.2.1	Resumen	Este producto contiene información cartográfica urbana del municipio de Puerto Inirida. Está disponible en formato análogo a escala 1: 14 000 y en formato digital; incluye cartografía básica y datos relacionados con vulnerabilidad por inundación de la región.
1.2.3	Uso / Información complementaria	Información básica para apoyar programas de gestión de riesgos en el departamento del Guania.
1.2.4	Programa/Proyecto	
1.2.4.1	Tipo de Programa/Proyecto	Proyecto
1.2.4.2	Nombre del programa/Proyecto	Asistencia al fortalecimiento de la gestión de riesgos en el municipio de Puerto Inirida, Guania.
1.3	Periodo de tiempo	
1.3.1	Fecha inicio	201203
1.3.2	Fecha final	201208
1.5	Dominio espacial	
1.5.1	Extensión geográfica	Este mapa cubre en su totalidad los 1.000 Km2 del área urbana del Municipio de Puerto Inirida en el departamento de Guania.
1.5.2	Coordenadas geográficas límites	
1.5.2.1	Oeste	67.560881
1.5.2.2	Este	67.542741
1.5.2.3	Norte	3.531235
1.5.2.4	Sur	3.5041029
1.5.4	Nivel de resolución	1: 14 000
1.6	Descriptores	
1.6.1.2	Descriptor de Tema	Urbano
1.6.1.2	Descriptor de Tema	Vulnerabilidad
1.6.2.2	Descriptor de Lugar	Municipio Puerto Inirida
1.6.2.2	Descriptor de Lugar	
1.6.2.2	Descriptor de Lugar	
1.6.3	Categoría temática	Planeación / Catastro
1.7.1	Restricciones de acceso	Permiso de lectura y ejecución para personas encargadas de manejar información. Entidades o personas diferentes a los autores requieren autorización de la Alcaldía del Municipio de Puerto Inirida.
1.9	Muestra gráfica	
2	CALIDAD DE LOS DATOS	
2.2	Informe general de Calidad	Este producto garantiza las normas de calidad para realizar la actualización cartográfica urbana del municipio de Puerto Inirida en el departamento de Guania.
6	DISTRIBUCIÓN	
6.1	Distribuidor	
9	CONTACTO	
9.1	Organización	Corporacion CDA
9.2	Cargo / Persona	Dirección
9.3	Sede	
9.3.1	Dirección	Sede Principal Calle 26 No. 11-131 Barrio 5 de Diciembre
9.3.2	Ciudad	
9.3.3	Departamento	
9.3.4	País	Colombia
9.3.5	Teléfono	(57-8) 5656351
9.3.6	Fax	
9.3.7	Correo electrónico	
6.2	Tipo de producto	Mapa digital
6.4	Proceso estándar de pedido	
6.4.1	Productos Impresos	
6.4.2	Forma digital	
6.4.2.1.1	Formato	shp
6.4.2.2	Opción de transferencia digital	
6.4.2.2.1.1	Dirección en línea	
6.4.2.2.2.1	Medio digital /ubicación	
6.4.2	Forma digital	
6.4.2.1.1	Formato	
6.4.2.2	Opción de transferencia digital	
6.4.2.2.1.1	Dirección en línea	
6.4.2.2.2.1	Medio digital /ubicación	

Instituto Geográfico Agustín Codazzi, 2001.

METADATOS AMENAZA INUNDACIÓN MITÚ

	Nombre	Descripción
1	IDENTIFICACIÓN	
1.1.1	Información de la citación	
8	CITACIÓN	
8.1	Responsable	
8.1.1	Nombre del responsable	
8.1.2	Tipo de responsable	Autor
8.2	Fecha	2012
8.3	Título	MAPA DE AMENAZAS POR INUNDACIÓN DEL MUNICIPIO DE MITÚ
8.5	Edición	Version 2012
8.6	Forma de presentación	Mapa raster y vector
8.7	Serie	
8.11	Identificador	
1.2	Descripción	
1.2.1	Resumen	Este producto contiene información cartográfica urbana del municipio de Mitú. Está disponible en formato análogo a escala 1: 12 000 y en formato digital; incluye cartografía básica y datos relacionados con amenaza por inundación de la región.
1.2.3	Uso / Información complementaria	Información básica para apoyar programas de gestión de riesgos del departamento del Vaupés.
1.2.4	Programa/Proyecto	
1.2.4.1	Tipo de Programa/Proyecto	Proyecto
1.2.4.2	Nombre del programa/Proyecto	Asistencia al fortalecimiento de la gestión de riesgos en el municipio de Mitú, Vaupés.
1.3	Periodo de tiempo	
1.3.1	Fecha inicio	201203
1.3.2	Fecha final	201208
1.5	Dominio espacial	
1.5.1	Extensión geográfica	Este mapa cubre en su totalidad los 16.422 Km2 de la cabecera municipal de Mitú en el departamento del Vaupés.
1.5.2	Coordenadas geográficas límites	
1.5.2.1	Oeste	70.144771
1.5.2.2	Este	70.133764
1.5.2.3	Norte	1.160879
1.5.2.4	Sur	1.142725
1.5.4	Nivel de resolución	1: 12000
1.6	Descriptores	
1.6.1.2	Descriptor de Tema	Urbano
1.6.1.2	Descriptor de Tema	Amenaza por inundación
1.6.2.2	Descriptor de Lugar	Municipio de Mitú
1.6.2.2	Descriptor de Lugar	
1.6.2.2	Descriptor de Lugar	
1.6.3	Categoría temática	Planeación / Catastro
1.7.1	Restricciones de acceso	Permiso de lectura y ejecución para personas encargadas de manejar información. Entidades o personas diferentes a los autores requieren autorización de la Alcaldía del Municipio Mitú.
1.9	Muestra gráfica	
2	CALIDAD DE LOS DATOS	
2.2	Informe general de Calidad	Este producto garantiza las normas de calidad para realizar la actualización cartográfica urbana del municipio de Mitú en el departamento del Vaupés.
6	DISTRIBUCIÓN	
6.1	Distribuidor	
9	CONTACTO	
9.1	Organización	Corporacion CDA
9.2	Cargo / Persona	Dirección
9.3	Sede	
9.3.1	Dirección	Sede Principal Calle 26 No. 11-131 Barrio 5 de Diciembre
9.3.2	Ciudad	Inírida
9.3.3	Departamento	Guanía
9.3.4	País	Colombia
9.3.5	Teléfono	(57-8) 5656351
9.3.6	Fax	
9.3.7	Correo electrónico	
6.2	Tipo de producto	Mapa digital
6.4	Proceso estándar de pedido	
6.4.1	Productos Impresos	
6.4.2	Forma digital	
6.4.2.1.1	Formato	shp
6.4.2.2	Opción de transferencia digital	
6.4.2.2.1.1	Dirección en línea	
6.4.2.2.2.1	Medio digital /ubicación	
6.4.2	Forma digital	
6.4.2.1.1	Formato	
6.4.2.2	Opción de transferencia digital	
6.4.2.2.1.1	Dirección en línea	
6.4.2.2.2.1	Medio digital /ubicación	

Instituto Geográfico Agustín Codazzi, 2001.

METADATOS RIESGO INUNDACIÓN MITÚ

	Nombre	Descripción
1	IDENTIFICACIÓN	
1.1.1	Información de la citación	
8	CITACIÓN	
8.1	Responsable	
8.1.1	Nombre del responsable	
8.1.2	Tipo de responsable	Autor
8.2	Fecha	2012
8.3	Título	MAPA DE RIESGOS POR INUNDACIÓN DEL MUNICIPIO DE MITÚ
8.5	Edición	Version 2012
8.6	Forma de presentación	Mapa raster y vector
8.7	Serie	
8.11	Identificador	
1.2	Descripción	
1.2.1	Resumen	Este producto contiene información cartográfica urbana del municipio de Mitú. Está disponible en formato análogo a escala 1: 12 000 y en formato digital; incluye cartografía básica y datos relacionados con riesgos por inundación de la región.
1.2.3	Uso / Información complementaria	Información básica para apoyar programas de gestión de riesgos en el departamento del Vaupés.
1.2.4	Programa/Proyecto	
1.2.4.1	Tipo de Programa/Proyecto	Proyecto
1.2.4.2	Nombre del programa/Proyecto	Asistencia al fortalecimiento de la gestión de riesgos en el municipio de Mitú, Vaupés.
1.3	Período de tiempo	
1.3.1	Fecha inicio	201203
1.3.2	Fecha final	201208
1.5	Dominio espacial	
1.5.1	Extensión geográfica	Este mapa cubre en su totalidad los 16.422 Km2 de la cabecera municipal de Mitú en el departamento del Vaupés.
1.5.2	Coordenadas geográficas límites	
1.5.2.1	Oeste	70.144771
1.5.2.2	Este	70.133764
1.5.2.3	Norte	1.160879
1.5.2.4	Sur	1.142725
1.5.4	Nivel de resolución	1: 12 000
1.6	Descriptores	
1.6.1.2	Descriptor de Tema	Urbano
1.6.1.2	Descriptor de Tema	Riesgo por inundación
1.6.2.2	Descriptor de Lugar	Municipio del Mitú
1.6.2.2	Descriptor de Lugar	
1.6.2.2	Descriptor de Lugar	
1.6.3	Categoría temática	Planeación / Catastro
1.7.1	Restricciones de acceso	Permiso de lectura y ejecución para personas encargadas de manejar información. Entidades o personas diferentes a los autores requieren autorización de la Alcaldía del Municipio Mitú
1.9	Muestra gráfica	
2	CALIDAD DE LOS DATOS	
2.2	Informe general de Calidad	Este producto garantiza las normas de calidad para realizar la actualización cartográfica urbana del municipio de Mitú en el departamento del Vaupés.
6	DISTRIBUCIÓN	
6.1	Distribuidor	
9	CONTACTO	
9.1	Organización	Corporacion CDA
9.2	Cargo / Persona	Dirección
9.3	Sede	
9.3.1	Dirección	Sede Principal Calle 26 No. 11-131 Barrio 5 de Diciembre
9.3.2	Ciudad	Inírida
9.3.3	Departamento	Guanía
9.3.4	País	Colombia
9.3.5	Teléfono	(57-8) 5656351
9.3.6	Fax	
9.3.7	Correo electrónico	
6.2	Tipo de producto	Mapa digital
6.4	Proceso estándar de pedido	
6.4.1	Productos Impresos	
6.4.2	Forma digital	
6.4.2.1.1	Formato	shp
6.4.2.2	Opción de transferencia digital	
6.4.2.2.1.1	Dirección en línea	
6.4.2.2.2.1	Medio digital /ubicación	
6.4.2	Forma digital	
6.4.2.1.1	Formato	
6.4.2.2	Opción de transferencia digital	
6.4.2.2.1.1	Dirección en línea	
6.4.2.2.2.1	Medio digital /ubicación	

Instituto Geográfico Agustín Codazzi, 2001.

METADATOS VULNERABILIDAD INUNDACIÓN MITÚ

	Nombre	Descripción
1	IDENTIFICACIÓN	
1.1.1	Información de la citación	
8	CITACIÓN	
8.1	Responsable	
8.1.1	Nombre del responsable	
8.1.2	Tipo de responsable	Autor
8.2	Fecha	2012
8.3	Título	MAPA DE VULNERABILIDAD DEL MUNICIPIO DE MITÚ
8.5	Edición	Version 2012
8.6	Forma de presentación	Mapa raster y vector
8.7	Serie	
8.11	Identificador	
1.2	Descripción	
1.2.1	Resumen	Este producto contiene información cartográfica urbana del municipio de Mitú. Está disponible en formato análogo a escala 1: 12 000 y en formato digital; incluye cartografía básica y datos relacionados con vulnerabilidad por inundación de la región.
1.2.3	Uso / Información complementaria	Información básica para apoyar programas de gestión de riesgos en el departamento del Vaupés.
1.2.4	Programa/Proyecto	
1.2.4.1	Tipo de Programa/Proyecto	Proyecto
1.2.4.2	Nombre del programa/Proyecto	Asistencia al fortalecimiento de la gestión de riesgos en el municipio de Mitú, Vaupés.
1.3	Período de tiempo	
1.3.1	Fecha inicio	201203
1.3.2	Fecha final	201208
1.5	Dominio espacial	
1.5.1	Extensión geográfica	Este mapa cubre en su totalidad los 16.422 Km2 de la cabecera municipal de Mitú en el departamento del Vaupés.
1.5.2	Coordenadas geográficas límites	
1.5.2.1	Oeste	70.144771
1.5.2.2	Este	70.133764
1.5.2.3	Norte	1.160879
1.5.2.4	Sur	1.142725
1.5.4	Nivel de resolución	1: 5 000
1.6	Descriptores	
1.6.1.2	Descriptor de Tema	Urbano
1.6.1.2	Descriptor de Tema	Vulnerabilidad
1.6.2.2	Descriptor de Lugar	Municipio de Mitú
1.6.2.2	Descriptor de Lugar	
1.6.2.2	Descriptor de Lugar	
1.6.3	Categoría temática	Planeación / Catastro
1.7.1	Restricciones de acceso	Permiso de lectura y ejecución para personas encargadas de manejar información. Entidades o personas diferentes a los autores requieren autorización de la Alcaldía del Municipio Mitú
1.9	Muestra gráfica	
2	CALIDAD DE LOS DATOS	
2.2	Informe general de Calidad	Este producto garantiza las normas de calidad para realizar la actualización cartográfica urbana del municipio de Mitú en el departamento del Vaupés.
6	DISTRIBUCIÓN	
6.1	Distribuidor	
9	CONTACTO	
9.1	Organización	Corporacion CDA
9.2	Cargo / Persona	Dirección
9.3	Sede	
9.3.1	Dirección	Sede Principal Calle 26 No. 11-131 Barrio 5 de Diciembre
9.3.2	Ciudad	Inírida
9.3.3	Departamento	Guanía
9.3.4	País	Colombia
9.3.5	Teléfono	(57-8) 5656351
9.3.6	Fax	
9.3.7	Correo electrónico	
6.2	Tipo de producto	Mapa digital
6.4	Proceso estándar de pedido	
6.4.1	Productos Impresos	
6.4.2	Forma digital	
6.4.2.1.1	Formato	shp
6.4.2.2	Opción de transferencia digital	
6.4.2.2.1.1	Dirección en línea	
6.4.2.2.2.1	Medio digital /ubicación	
6.4.2	Forma digital	
6.4.2.1.1	Formato	
6.4.2.2	Opción de transferencia digital	
6.4.2.2.1.1	Dirección en línea	
6.4.2.2.2.1	Medio digital /ubicación	

Instituto Geográfico Agustín Codazzi, 2001.

METADATOS AMENAZA INUNDACIÓN CARURÚ

	Nombre	Descripción
1	IDENTIFICACIÓN	
1.1.1	Información de la citación	
6	CITACIÓN	
8.1	Responsable	CORPORACIÓN C.D.A
8.1.1	Nombre del responsable	CORPORACIÓN C.D.A
8.1.2	Tipo de responsable	Autor
8.2	Fecha	2012
8.3	Título	MAPA DE AMENAZAS POR INUNDACIÓN DEL MUNICIPIO CARURÚ
8.5	Edición	Version 2012
8.6	Forma de presentación	Mapa raster y vector
8.7	Serie	
8.11	Identificador	
1.2	Descripción	
1.2.1	Resumen	Este producto contiene información cartográfica urbana del municipio de Carurú. Está disponible en formato análogo a escala 1: 4000 y en formato digital; incluye cartográfia básica y datos relacionados con amenazas por inundación de la región.
1.2.3	Uso / Información complementaria	Información básica para apoyar programas de gestión de riesgos del departamento del Vaupés..
1.2.4	Programa/Proyecto	
1.2.4.1	Tipo de Programa/Proyecto	Proyecto
1.2.4.2	Nombre del programa/Proyecto	Asistencia al fortalecimiento de la gestión de riesgos en el municipio de Carurú, Vaupés.
1.3	Período de tiempo	
1.3.1	Fecha inicio	201203
1.3.2	Fecha final	201208
1.5	Dominio espacial	
1.5.1	Extensión geográfica	Este mapa cubre en su totalidad los 4,860 Km2 del área urbana del Municipio de Cararú en el departamento del Vaupés.
1.5.2	Coordenadas geográficas límites	
1.5.2.1	Oeste	71.182758
1.5.2.2	Este	71.17374
1.5.2.3	Norte	1.010574
1.5.2.4	Sur	1.004197
1.5.4	Nivel de resolución	1: 4000
1.6	Descriptores	
1.6.1.2	Descriptor de Tema	Urbano
1.6.1.2	Descriptor de Tema	Amenaza por inundación
1.6.2.2	Descriptor de Lugar	Municipio de Carurú
1.6.2.2	Descriptor de Lugar	
1.6.2.2	Descriptor de Lugar	
1.6.3	Categoría temática	Planeación / Catastro
1.7.1	Restricciones de acceso	Permiso de lectura y ejecución para personas encargadas de manejar información. Entidades o personas diferentes a los autores requieren autorización de la Alcaldía del Municipio Carurú.
1.9	Muestra gráfica	
2	CALIDAD DE LOS DATOS	
2.2	Informe general de Calidad	Este producto garantiza las normas de calidad para realizar la actualización cartográfica urbana del municipio de Carurú en el departamento del Vaupés.
6	DISTRIBUCIÓN	
6.1	Distribuidor	
9	CONTACTO	
9.1	Organización	Corporacion CDA
9.2	Cargo / Persona	Dirección
9.3	Sede	
9.3.1	Dirección	Sede Principal Calle 26 No. 11-131 Barrio 5 de Diciembre
9.3.2	Ciudad	Inirida
9.3.3	Departamento	Guania
9.3.4	País	Colombia
9.3.5	Teléfono	(57-8) 5656351
9.3.6	Fax	
9.3.7	Correo electrónico	
6.2	Tipo de producto	Mapa digital
6.4	Proceso estándar de pedido	
6.4.1	Productos Impresos	
6.4.2	Forma digital	
6.4.2.1.1	Formato	shp
6.4.2.2	Opción de transferencia digital	
6.4.2.2.1.1	Dirección en línea	
6.4.2.2.2.1	Medio digital /ubicación	
6.4.2	Forma digital	
6.4.2.1.1	Formato	
6.4.2.2	Opción de transferencia digital	
6.4.2.2.1.1	Dirección en línea	
6.4.2.2.2.1	Medio digital /ubicación	

Instituto Geográfico Agustín Codazzi, 2001.

METADATOS RIESGO INUNDACIÓN CARURÚ

	Nombre	Descripción
1	IDENTIFICACIÓN	
1.1.1	Información de la citación	
6	CITACIÓN	
8.1	Responsable	CORPORACIÓN C.D.A
8.1.1	Nombre del responsable	CORPORACIÓN C.D.A.
8.1.2	Tipo de responsable	Autor
8.2	Fecha	2012
8.3	Título	MAPA DE RIESGOS POR INUNDACIÓN DEL MUNICIPIO CARURÚ
8.5	Edición	Version 2012
8.6	Forma de presentación	Mapa raster y vector
8.7	Serie	
8.11	Identificador	
1.2	Descripción	
1.2.1	Resumen	Este producto contiene información cartográfica urbana del municipio de Carurú. Está disponible en formato análogo a escala 1: 4000 y en formato digital; incluye cartográfia básica y datos relacionados con riesgos por inundación de la región.
1.2.3	Uso / Información complementaria	Información básica para apoyar programas de gestión de riesgos en el departamento del Vaupés..
1.2.4	Programa/Proyecto	
1.2.4.1	Tipo de Programa/Proyecto	Proyecto
1.2.4.2	Nombre del programa/Proyecto	Asistencia al fortalecimiento de la gestión de riesgos en el municipio de Carurú, Vaupés.
1.3	Período de tiempo	
1.3.1	Fecha inicio	201203
1.3.2	Fecha final	201208
1.5	Dominio espacial	
1.5.1	Extensión geográfica	Este mapa cubre en su totalidad los 4,860 Km2 del área urbana del Municipio de Cararú en el departamento del Vaupés.
1.5.2	Coordenadas geográficas límites	
1.5.2.1	Oeste	71.182758
1.5.2.2	Este	71.17374
1.5.2.3	Norte	1.010574
1.5.2.4	Sur	1.004197
1.5.4	Nivel de resolución	1: 4000
1.6	Descriptores	
1.6.1.2	Descriptor de Tema	Urbano
1.6.1.2	Descriptor de Tema	Riesgo por inundación
1.6.2.2	Descriptor de Lugar	Municipio de Carurú
1.6.2.2	Descriptor de Lugar	
1.6.2.2	Descriptor de Lugar	
1.6.3	Categoría temática	Planeación / Catastro
1.7.1	Restricciones de acceso	Permiso de lectura y ejecución para personas encargadas de manejar información. Entidades o personas diferentes a los autores requieren autorización de la Alcaldía del Municipio Carurú.
1.9	Muestra gráfica	
2	CALIDAD DE LOS DATOS	
2.2	Informe general de Calidad	Este producto garantiza las normas de calidad para realizar la actualización cartográfica urbana del municipio de Carurú en el departamento del Vaupés.
6	DISTRIBUCIÓN	
6.1	Distribuidor	
9	CONTACTO	
9.1	Organización	Corporacion CDA
9.2	Cargo / Persona	Dirección
9.3	Sede	
9.3.1	Dirección	Sede Principal Calle 26 No. 11-131 Barrio 5 de Diciembre
9.3.2	Ciudad	Inirida
9.3.3	Departamento	Guania
9.3.4	País	Colombia
9.3.5	Teléfono	(57-8) 5656351
9.3.6	Fax	
9.3.7	Correo electrónico	
6.2	Tipo de producto	Mapa digital
6.4	Proceso estándar de pedido	
6.4.1	Productos Impresos	
6.4.2	Forma digital	
6.4.2.1.1	Formato	shp
6.4.2.2	Opción de transferencia digital	
6.4.2.2.1.1	Dirección en línea	
6.4.2.2.2.1	Medio digital /ubicación	
6.4.2	Forma digital	
6.4.2.1.1	Formato	
6.4.2.2	Opción de transferencia digital	
6.4.2.2.1.1	Dirección en línea	
6.4.2.2.2.1	Medio digital /ubicación	

Instituto Geográfico Agustín Codazzi, 2001.

"Ambiente sano, calidad de vida y desarrollo humano sostenible para el norte y el oriente amazónico"

METADATOS VULNERABILIDAD INUNDACIÓN CARURÚ

	Nombre	Descripción
1	IDENTIFICACIÓN	
1.1.1	Información de la citación	
8	CITACIÓN	
8.1	Responsable	CORPORACIÓN C.D.A.
8.1.1	Nombre del responsable	CORPORACIÓN C.D.A.
8.1.2	Tipo de responsable	Autor
8.2	Fecha	2012
8.3	Título	MAPA DE VULNERABILIDAD DEL MUNICIPIO DE CARURÚ
8.5	Edición	Version 2012
8.6	Forma de presentación	Mapa raster y vector
8.7	Serie	
8.11	Identificador	
1.2	Descripción	
1.2.1	Resumen	Este producto contiene información cartográfica urbana del municipio de Carurú. Está disponible en formato análogo a escala 1: 5000 y en formato digital; incluye cartográfia básica y datos relacionados con vulnerabilidad por inundación de la región.
1.2.3	Uso / Información complementaria	Información básica para apoyar programas de gestión de riesgos en el departamento del Guaviare.
1.2.4	Programa/Proyecto	
1.2.4.1	Tipo de Programa/Proyecto	Proyecto
1.2.4.2	Nombre del programa/Proyecto	Asistencia al fortalecimiento de la gestión de riesgos en el municipio de Carurú, Vaupés..
1.3	Período de tiempo	
1.3.1	Fecha inicio	201203
1.3.2	Fecha final	201208
1.5	Dominio espacial	
1.5.1	Extensión geográfica	Este mapa cubre en su totalidad los 4,860 Km2 del área urbana del Municipio de Cararú en el departamento del Vaupés.
1.5.2	Coordenadas geográficas límites	
1.5.2.1	Oeste	71.182758
1.5.2.2	Este	71.17374
1.5.2.3	Norte	1.010574
1.5.2.4	Sur	1.004197
1.5.4	Nivel de resolución	1: 5 000
1.6	Descriptores	
1.6.1.2	Descriptor de Tema	Urbano
1.6.1.2	Descriptor de Tema	Vulnerabilidad
1.6.2.2	Descriptor de Lugar	Municipio de Carurú
1.6.2.2	Descriptor de Lugar	
1.6.2.2	Descriptor de Lugar	
1.6.3	Categoría temática	Planeación / Catastro
1.7.1	Restricciones de acceso	Permiso de lectura y ejecución para personas encargadas de manejar información. Entidades o personas diferentes a los autores requieren autorización de la Alcaldía del Municipio Carurú.
1.9	Muestra gráfica	

2	CALIDAD DE LOS DATOS	
2.2	Informe general de Calidad	Este producto garantiza las normas de calidad para realizar la actualización cartográfica urbana del municipio de Carurú en el departamento del Vaupes..

6	DISTRIBUCIÓN	
6.1	Distribuidor	
9	CONTACTO	
9.1	Organización	Corporacion CDA
9.2	Cargo / Persona	Dirección
9.3	Sede	
9.3.1	Dirección	Sede Principal Calle 26 No. 11-131 Barrio 5 de Diciembre
9.3.2	Ciudad	Inírida
9.3.3	Departamento	Guanía
9.3.4	País	Colombia
9.3.5	Teléfono	(57-8) 5656351
9.3.6	Fax	
9.3.7	Correo electrónico	
6.2	Tipo de producto	Mapa digital
6.4	Proceso estándar de pedido	
6.4.1	Productos Impresos	
6.4.2	Forma digital	
6.4.2.1.1	Formato	shp
6.4.2.2	Opción de transferencia digital	
6.4.2.2.1.1	Dirección en línea	
6.4.2.2.2.1	Medio digital /ubicación	
6.4.2	Forma digital	
6.4.2.1.1	Formato	
6.4.2.2	Opción de transferencia digital	
6.4.2.2.1.1	Dirección en línea	
6.4.2.2.2.1	Medio digital /ubicación	

Instituto Geográfico Agustín Codazzi, 2001.

ANEXO 4 POA

Libertad y Orden
Ministerio de Ambiente, Vivienda y Desarrollo Territorial
República de Colombia

FONDO DE COMPENSACIÓN AMBIENTAL
Plan Operativo

POA - 2
DEFINICIÓN Y CUANTIFICACIÓN DE INDICADORES

Versión: 2,0
Última Actualización: 21/09/2010

CORPORACIÓN CORPORACION C.D.A.

NOMBRE DEL PROYECTO: ADMINISTRACION FONDO DE COMPENSACION AMBIENTAL. ASISTENCIA PARA EL FORTALECIMIENTO DE LA GESTIÓN DEL RIESGO DEPARTAMENTOS DE GUAVIARE GUAINIA Y VAUPES.

DEFINICIÓN Y CUANTIFICACIÓN DE INDICADORES

No. Meta	METAS - PRODUCTOS	CÓDIGO DIS [Banco de Indicadores Sectoriales]	INDICADORES DE PRODUCTO	META DEL INDICADOR	PONDERACIÓN	LOCALIZACIÓN GEOGRÁFICA	No. Actividad	ACTIVIDADES	CÓDIGO DIS [Banco de Indicadores Sectoriales]	INDICADORES DE GESTIÓN	META DEL INDICADOR	PONDERACIÓN
1.1	Mejorar la capacidad del talento humano para abordar la tema de GR y PLEC's	0900P095	Personas Capacitadas En Prevención, Control Y/o Restauración	120	25%	Municipios de Inírida, Mitú, Taraira, Caruru, San José del Guaviare, El Retorno, Calamar, Miraflores.	1.1.1	Capacitar a personal institucional para la GR y consolidación de los PLEC's.	0900G118	Asistencia Técnica En Prevención Y Reducción De Riesgos	8	25%
1.2	Municipios con planes de Gestión del Riesgo, y PLEC's revisados y/o formulados.	0900P246	Municipios con planes de mitigación de riesgo	8	25%	Municipios de Inírida, Mitú, Taraira, Caruru, San José del Guaviare, El Retorno, Calamar, Miraflores.	1.2.2	Revisión y/o formulación de ocho Planes Municipales de GR y PLEC's.	0900G141	Análisis de riesgos realizados	8	25%
2.1	Conformación de Brigadistas Forestales.	0900P078	Brigadistas Dotados Con Equipo Y Elementos De Protección	36	25%	San José del Guaviare, Inírida, Mitú	2.1.1	Fortalecimiento logístico de brigadistas forestales.	0900G028	Apoyo Interinstitucional	36	25%
2.2	Mejorar la capacidad de respuesta ante IF.	0900P095	Personas Capacitadas En Prevención, Control Y/o Restauración	72	25%	San José del Guaviare, Inírida, Mitú	2.2.2	Capacitación en atención de Incendios Forestales	0900G118	Asistencia Técnica En Prevención Y Reducción De Riesgos	3	25%
	TOTAL PONDERACIÓN INDICADORES DE PRODUCTO				100%					TOTAL PONDERACIÓN INDICADORES DE GESTIÓN		100%

INSTRUCCIONES | Datos básicos | POA-1 | POA-2 | POA-3 | POA-4 | POA-5 | Ejec-1 | Ejec-2 | Ejec-3 | Ejec-4 | Ejec-5

Libertad y Orden
Ministerio de Ambiente, Vivienda y Desarrollo Territorial
República de Colombia

FONDO DE COMPENSACIÓN AMBIENTAL
Plan Operativo

POA - 1
OBJETIVOS, METAS Y ACTIVIDADES

Versión: 2,0
Última Actualización: 21/09/2010

CORPORACIÓN: CORPORACION C.D.A.

NOMBRE DEL PROYECTO: ADMINISTRACION FONDO DE COMPENSACION AMBIENTAL. ASISTENCIA PARA EL FORTALECIMIENTO DE LA GESTIÓN DEL RIESGO DEPARTAMENTOS DE GUAVIARE GUAINIA Y VAUPES

DURACIÓN Mes de inicio: mar-11 Mes de finalización: ago-12 Total meses: 7

VALOR TOTAL PROYECTO [En pesos] $ 400,000,000 **RECURSOS SOLICITADOS AL FCA [En pesos]** $ 400,000,000 **% de Financiación** 100%

LOCALIZACIÓN

Departamento	Municipio	Cuenca o Microcuenca	Veredas	Otros
Guainía	Inírida	Río Inírida		
Guaviare	San José del Guaviare, El Retorno, Calamar, Miraflores	Río Guaviare		
Vaupés	Mitú, Taraira, Caruru	Río Vaupés		

OBJETIVO GENERAL: Disminuir el estado de riesgo de elementos sociales y naturales en la jurisdicción de la Corporación C.D.A.

OBJETIVOS, METAS Y ACTIVIDADES

No. Obj.	OBJETIVOS ESPECÍFICOS	No. Meta	METAS - PRODUCTOS	UNIDAD DE MEDIDA	CANTIDAD	No. Actividad	ACTIVIDADES	UNIDAD DE MEDIDA	CANTIDAD	COSTO UNITARIO	COSTO TOTAL ACTIVIDAD	COSTO TOTAL META	LOCALIZACIÓN META
1	Municipios con con respuestas Planes de Gestión del Riesgo y PLEC's	1.1	Mejorar la capacidad del talento humano para abordar la tema de GR y PLEC's	Personas capacitadas	120	1.1.1	Capacitar a personal institucional para la GR y consolidación de los PLEC's.	Talleres	8	$ 3,116,250	$ 24,930,000	$ 24,930,000	a, Caruru, San José del Guaviare
		1.2	Municipios con planes de Gestión del Riesgo, y PLEC's revisados y/o formulados.	Municipios asistidos	8	1.2.2	Revisión y/o formulación de ocho Planes Municipales de GR y PLEC's.	No. de planes revisados y formulados	8	$ 28,869,750	$ 230,958,000	$ 230,958,000	a, Caruru, San José del Guaviar
2	Fortalecer las organismos de emergencias.	2.1	Conformación de Brigadistas Forestales.	Brigadistas conformados	36	2.1.1	Fortalecimiento logístico de brigadistas forestales.	Brigadistas dotados	36	$ 2,766,667	$ 99,600,000	$ 99,600,000	a San José del Guaviare, Inírida, Mi
		2.2	Mejorar la capacidad de respuesta ante IF.	Personas capacitadas	72	2.2.2	Capacitación en atención de Incendios Forestales	Talleres	3	$ 14,848,000	$ 44,528,000	$ 44,528,000	a San José del Guaviare, Inírida, Mi
											$ 400,000,000	$ 400,000,000	

Nombre del técnico responsable del proyecto: JOHN JAIRO MORENO Dependencia: RECURSOS NATURALES
Número de contacto: 3108848943 Celular: 3107884935 Correo electrónico: ekapuer@yahoo.com

INSTRUCCIONES | Datos básicos | POA-1 | POA-2 | POA-3 | POA-4 | POA-5 | Ejec-1 | Ejec-2 | Ejec-3 | Ejec-4 | Ejec-5

"Ambiente sano, calidad de vida y desarrollo humano sostenible para el norte y el oriente amazónico"

FONDO DE COMPENSACIÓN AMBIENTAL
Plan Operativo

POA - 3
PRESUPUESTO POR ACTIVIDAD Y FUENTE DE FINANCIACIÓN

Versión: 3,0

Ultima Actualización: 21/09/2010

CORPORACIÓN CORPORACION C.D.A.

NOMBRE DEL PROYECTO: ADMINISTRACION FONDO DE COMPENSACION AMBIENTAL. ASISTENCIA PARA EL FORTALECIMIENTO DE LA GESTIÓN DEL RIESGO DEPARTAMENTOS DE GUAVIARE GUAINIA Y VAUPES

PROGRAMACIÓN DE PRESUPUESTO POR ACTIVIDAD Y FUENTE DE FINANCIACIÓN

No. Meta	METAS - PRODUCTOS	No. Actividad	ACTIVIDADES	COSTO TOTAL ACTIVIDAD (En pesos)	FUENTE DE FINANCIACIÓN (En pesos) FCA	PGN / APM	Recursos Propios	Otros	TOTAL
1.1	Mejorar la capacidad del talento humano para abordar le tema de GR y PLEC's	1.1.1	Capacitar a personal institucional para la GR y consolidación de los PLEC's.	$ 24,930,000	$ 24,930,000				$ 24,930,000
1.2	Municipios con planes de Gestión del Riesgo, y PLEC's revisados y/o formulados.	1.2.2	Revisión y/o formulación de ocho Planes Municipales de GR y PLEC's.	$ 230,950,000	$ 230,950,000				$ 230,950,000
2.1	Conformación de Brigadistas Forestales.	2.1.1	Fortalecimiento logístico de brigadistas forestales.	$ 39,600,000	$ 39,600,000				$ 39,600,000
2.2	Mejorar la capacidad de respuesta ante IF.	2.2.2	Capacitación en atención de Incendios Forestales	$ 44,520,000	$ 44,520,000				$ 44,520,000
			TOTALES	**$ 400,000,000**	**$ 400,000,000**	**$ 0**	**$ 0**	**$ 0**	**$ 400,000,000**

El valor Total del proyecto es: $ 400,000,000

Las casillas que tienen fondo amarillo muestran la información que usted diligenció en la hoja "Datos básicos", por lo tanto no se pueden modificar. Si usted requiere hacer alguna corrección en ellas, por favor hagalo en la hoja de "Datos

INSTRUCCIONES | Datos básicos | POA-1 | POA-2 | POA-3 | POA-4 | POA-5 | Ejec-1 | Ejec-2 | Ejec-3 | Ejec-4 | Ejec-5

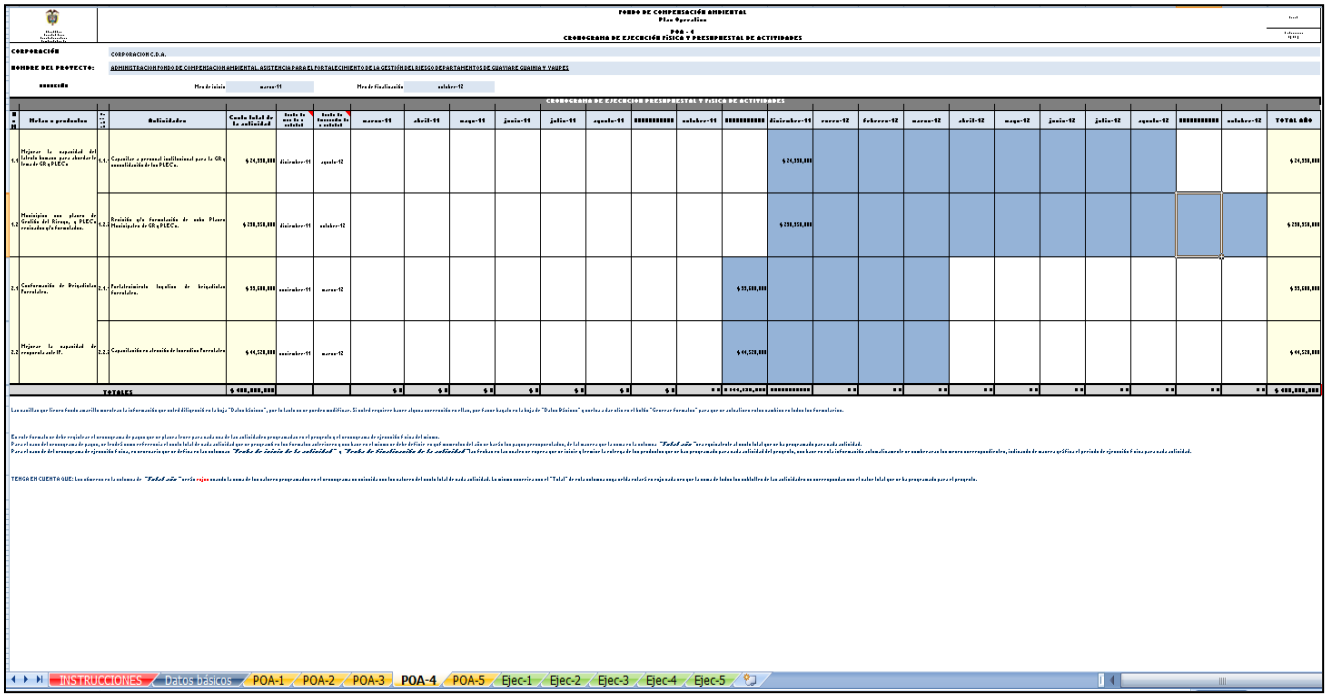

"Ambiente sano, calidad de vida y desarrollo humano sostenible para el norte y el oriente amazónico"

FONDO DE COMPENSACIÓN AMBIENTAL
Plan Operativo

POA - 5
CRONOGRAMA DE EJECUCIÓN PRESUPUESTAL POR FUENTE DE FINANCIACIÓN
(EN PAGOS)

CORPORACIÓN CORPORACION C.D.A.

NOMBRE DEL PROYECTO: ADMINISTRACION FONDO DE COMPENSACION AMBIENTAL. ASISTENCIA PARA EL FORTALECIMIENTO DE LA GESTIÓN DEL RIESGO DEPARTAMENTOS DE GUAVIARE GUAINIA Y VAUPES

Mes de inicio: marzo-11 Mes de finalización: octubre-12

CRONOGRAMA DE EJECUCIÓN PRESUPUESTAL POR FUENTE DE FINANCIACIÓN

FUENTE DE FINANCIACIÓN	VIGENCIA PRESUPUESTO	marzo-11	abril-11	mayo-11	junio-11	julio-11	agosto-11	septiembre-11	octubre-11	noviembre-11	diciembre-11	enero-12	febrero-12	marzo-12	abril-12	mayo-12	junio-12	julio-12	agosto-12	septiembre-12	octubre-12	VIGENCIA PRESUPUESTO
FCA	$ 400,000,000	$ 0	$ 0	$ 0	$ 0	$ 0	$ 0	$ 0	$ 0	$ 144,120,000	$ 255,880,000											$ 400,000,000
PGN/APN	$ 0																					$ 0
Recursos Propios	$ 0																					$ 0
Otros	$ 0																					$ 0
TOTALES	$ 400,000,000	$ 0	$ 0	$ 0	$ 0	$ 0	$ 0	$ 0	$ 0	$ 144,120,000	$ 255,880,000	$ 0	$ 0	$ 0	$ 0	$ 0	$ 0	$ 0	$ 0	$ 0	$ 0	$ 400,000,000
Totales programados en el cronograma de actividades		$ 0	$ 0	$ 0	$ 0	$ 0	$ 0	$ 0	$ 0	$ 144,120,000	$ 255,880,000	$ 0	$ 0	$ 0	$ 0	$ 0	$ 0	$ 0	$ 0	$ 0	$ 0	$ 400,000,000

De acuerdo con el cronograma de ejecución de actividades que se definió en el Formato POA - 4, se debe registrar el cronograma de ejecución que se debe ejecutar en cada uno de las Fuentes de Financiación con las que contará el proyecto.
Recuerde que en hacer esta información se registrar en el formato de programación los pagos que el FCA hará a la corporación en cada trimestre.

La Fila "Totales programados en el cronograma de actividades" le advierte una orientación sobre los totales que se programaron ejecutar en cada uno de los meses de la vigencia, con el objeto de que la Corporación tenga la referencia exacta de la programación de pagos por Fuente de Financiación.

Los números en la Fila de totales varían de color rojo, cuando los valores programados no corresponden con los totales que se programaron para cada uno en el Formato POA - 4

En la columna de totales, si los números son color verde, le está indicando que le hace falta programar recursos frente al total programado para cada Fuente de Financiación en el Formato POA - 3. Si los números son color rojo, le está indicando que ha programado recursos por mayor valor a los programados para en el POA - 3 para la Fuente de Financiación correspondiente.

INSTRUCCIONES | DATOS BÁSICOS | POA-1 | POA-2 | POA-3 | POA-4 | POA-5 | Ejec-1 | Ejec-2 | Ejec-3 | Ejec-4 | Ejec-5

"Ambiente sano, calidad de vida y desarrollo humano sostenible para el norte y el oriente amazónico"

ANEXO 6 FORMATOS INFORME DE EJECUCIÓN FISICA Y FINANCIERA

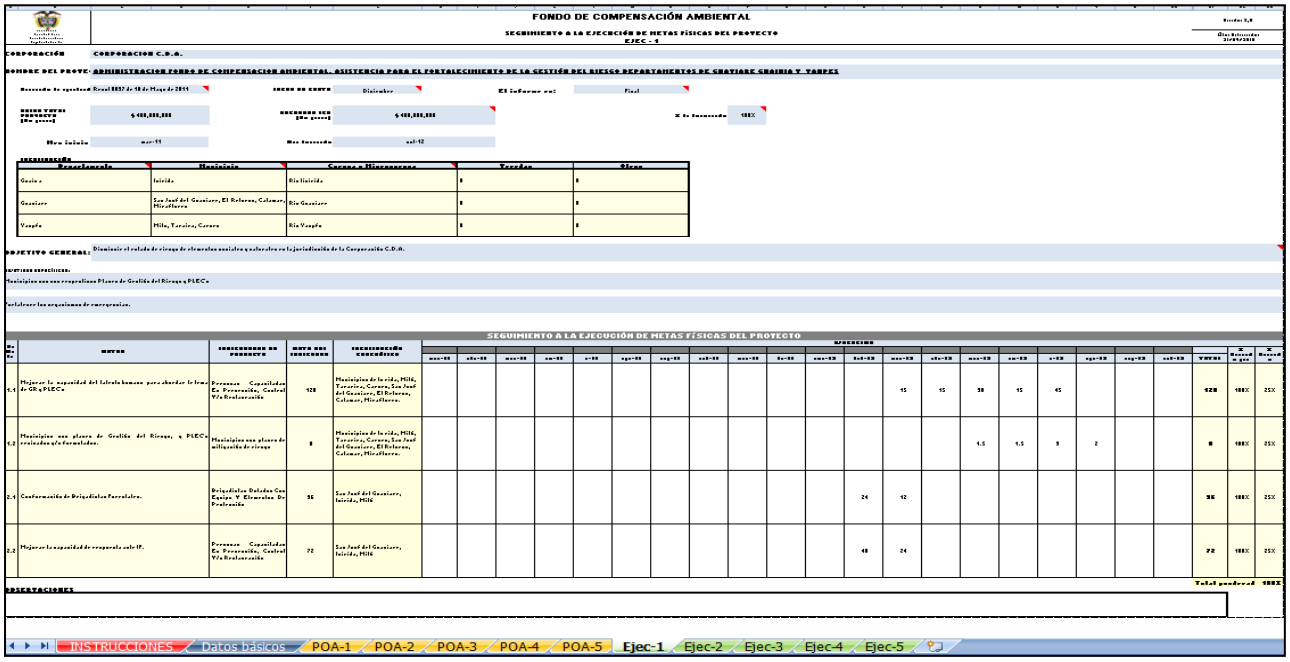

FONDO DE COMPENSACIÓN AMBIENTAL

SEGUIMIENTO A LA EJECUCIÓN DE METAS FÍSICAS DEL PROYECTO

EJEC - 1

CORPORACIÓN: CORPORACION C.D.A.

NOMBRE DEL PROYE: ADMINISTRACION FONDO DE COMPENSACION AMBIENTAL. ASISTENCIA PARA EL FORTALECIMIENTO DE LA GESTIÓN DEL RIESGO DEPARTAMENTOS DE GUAVIARE GUAINIA Y VAUPES

Resolución de aprobación: Acuerdo 0037 de 18 de Mayo de 2011 — FECHA DE CORTE: Diciembre — El informe es: Final

COSTO TOTAL PROYECTO ($en pesos): $ 400,000,000 — RECURSOS ICD ($en pesos): $ 400,000,000 — % de Ejecución: 100%

Mes Inicio: mar-11 — Mes Terminación: oct-12

Departamento	Municipio	Cuenca o Microcuenca	Veredas	Otros
Guaina	Inírida	Rio Inírida	0	0
Guaviare	San José del Guaviare, El Retorno, Calamar, Miraflores	Rio Guaviare	0	0
Vaupés	Mitú, Taraira, Carura	Rio Vaupés	0	0

OBJETIVO GENERAL: Disminuir el nivel de riesgo de desastres naciones y culturales en la jurisdicción de la Corporación C.D.A.

OBJETIVOS ESPECIFICOS:

Municipios con sus respectivos Planes de Gestión del Riesgo y PLECs

Fortalecer los organismos de coorporación.

SEGUIMIENTO A LA EJECUCIÓN DE METAS FÍSICAS DEL PROYECTO

No. Meta	METAS	INDICADORES DE PRODUCTO	META DEL INDICADOR	INDICADORES CONCRETOS	EJECUCIÓN mar-11	abr-11	may-11	jun-11	jul-11	ago-11	sep-11	oct-11	nov-11	dic-11	ene-12	feb-12	mar-12	abr-12	may-12	jun-12	jul-12	ago-12	sep-12	oct-12	TOTAL	% Avance de ejec	% Avance de meta
1.1	Mejorar la capacidad del talento humano para abordar la temática de GR y PLECs	Personas Capacitadas En Prevención, Control Y/o Evaluación	120	Municipios de la vida, MIUR, Taraira, Carura, San José del Guaviare, El Retorno, Calamar, Miraflores.											15	15	30	15	15						120	100%	25%
1.2	Municipios con planes de Gestión del Riesgo, y PLECs revisados y/o formulados.	Municipios con planes de utilización de riesgo	8	Municipios de la vida, MIUR, Taraira, Carura, San José del Guaviare, El Retorno, Calamar, Miraflores.													1.5	1.5	1	2					8	100%	25%
2.1	Conformación de Brigadistas Forestales.	Brigadistas Debidos Con Equipo Y Elementos De Protección	96	San José del Guaviare, Inírida, MIUR										24	12										96	100%	25%
2.2	Mejorar la capacidad de respuesta ante IF.	Personas Capacitadas En Prevención, Control Y/o Evaluación	72	San José del Guaviare, Inírida, MIUR										48	24										72	100%	25%

Total ponderado: 100%

OBSERVACIONES

INSTRUCCIONES | Datos básicos | POA-1 | POA-2 | POA-3 | POA-4 | POA-5 | Ejec-1 | Ejec-2 | Ejec-3 | Ejec-4 | Ejec-5

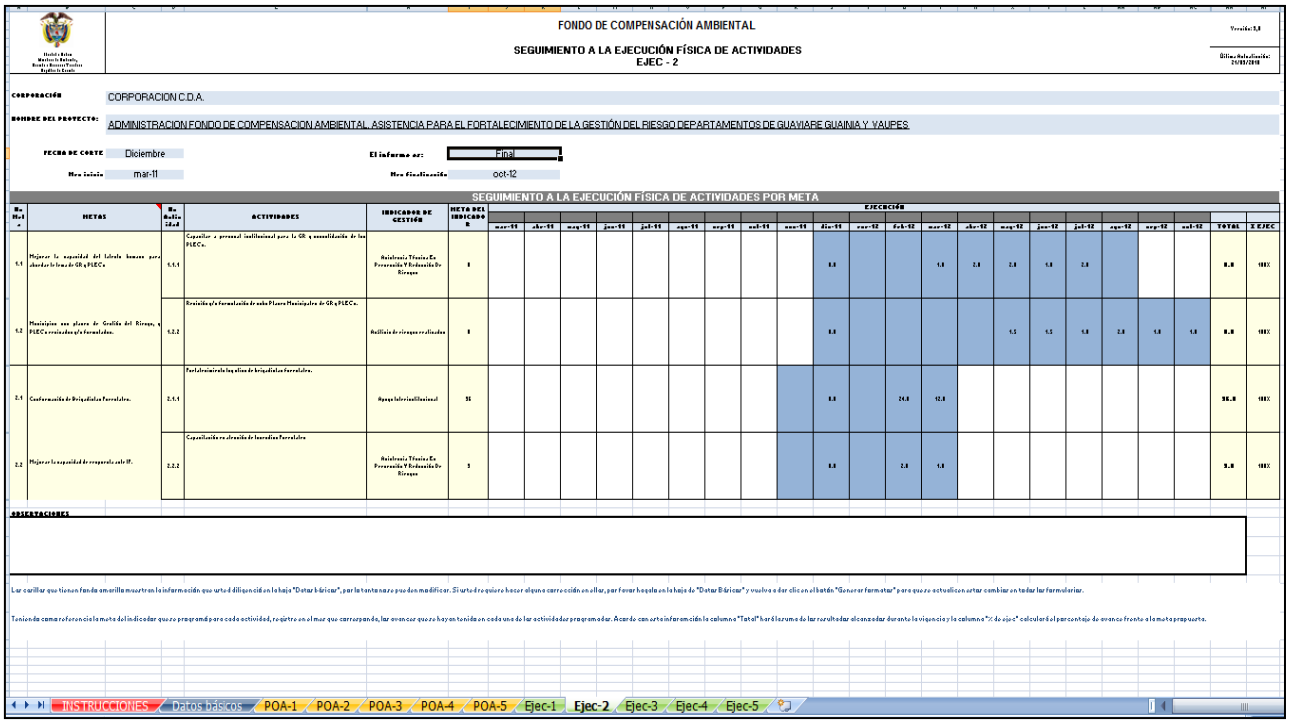

FONDO DE COMPENSACIÓN AMBIENTAL

SEGUIMIENTO A LA EJECUCIÓN FÍSICA DE ACTIVIDADES

EJEC - 2

Versión: 1.0 — Ultima Actualización: 20/03/2010

CORPORACIÓN: CORPORACION C.D.A.

NOMBRE DEL PROYECTO: ADMINISTRACION FONDO DE COMPENSACION AMBIENTAL. ASISTENCIA PARA EL FORTALECIMIENTO DE LA GESTIÓN DEL RIESGO DEPARTAMENTOS DE GUAVIARE GUAINIA Y VAUPES

FECHA DE CORTE: Diciembre — El informe es: Final

Mes Inicio: mar-11 — Mes Finalización: oct-12

SEGUIMIENTO A LA EJECUCIÓN FÍSICA DE ACTIVIDADES POR META

No. Meta	METAS	No. Actividad	ACTIVIDADES	INDICADOR DE GESTIÓN	META DEL INDICADOR	EJECUCIÓN mar-11	abr-11	may-11	jun-11	jul-11	ago-11	sep-11	oct-11	nov-11	dic-11	ene-12	feb-12	mar-12	abr-12	may-12	jun-12	jul-12	ago-12	sep-12	oct-12	TOTAL	% EJEC
1.1	Mejorar la capacidad del talento humano para abordar la temática de GR y PLECs	1.1.1	Capacitar a personal institucional para la GR y consolidación de los PLECs.	Asistencia Técnica En Prevención Y Evaluación De Riesgos	8										8.0			1.0	2.0	2.0	1.0	2.0				8.0	100%
1.2	Municipios con planes de Gestión del Riesgo, y PLECs revisados y/o formulados.	1.2.2	Revisión y/o formulación de cada Plan Municipales de GR y PLECs.	Análisis de riesgos realizados	8										8.0					1.5	1.5	1.0	2.0	1.0	1.0	8.0	100%
2.1	Conformación de Brigadistas Forestales.	2.1.1	Fortalecimiento logístico de brigadistas forestales.	Apoyo logístico institucional	96										8.0		24.0	12.0								96.0	100%
2.2	Mejorar la capacidad de respuesta ante IF.	2.2.2	Capacitación en atención de incendios forestales	Asistencia Técnica En Prevención Y Evaluación De Riesgos	3										0.0		2.0	1.0								3.0	100%

OBSERVACIONES

Las casillas que tienen fondo amarillo muestran la información que usted diligenció en la hoja "Datos básicos", por lo tanto no se pueden modificar. Si usted desea hacer alguna corrección en ellas, por favor haga clic en la hoja de "Datos Básicos" y vuelva a dar clic en el botón "Generar formatos" para que se actualicen y puedan cambiar en todos los formularios.

Teniendo como referencia la meta del indicador que se programó para cada actividad, registre en el mes que corresponde, los avances que se hayan tenido en cada una de las actividades programadas. Acorde con esta información la columna "Total" hará el resumen de los resultados alcanzados durante la vigencia y la columna "% de ejec" calculará el porcentaje de avance frente a la meta propuesta.

INSTRUCCIONES | Datos básicos | POA-1 | POA-2 | POA-3 | POA-4 | POA-5 | Ejec-1 | Ejec-2 | Ejec-3 | Ejec-4 | Ejec-5

"Ambiente sano, calidad de vida y desarrollo humano sostenible para el norte y el oriente amazónico"

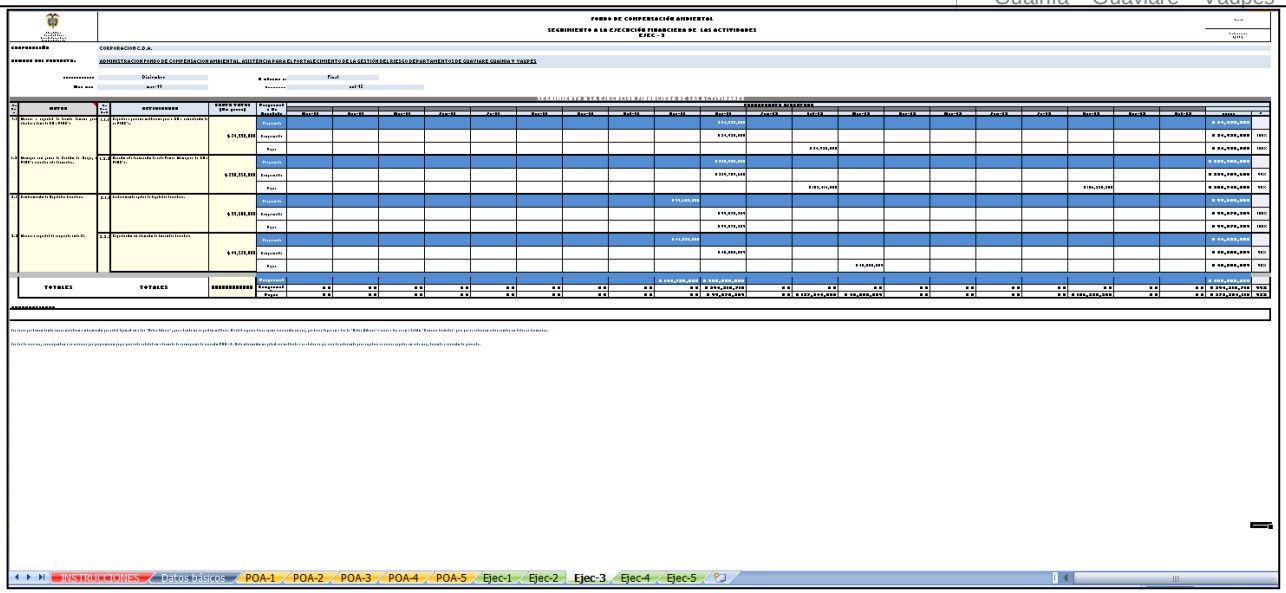

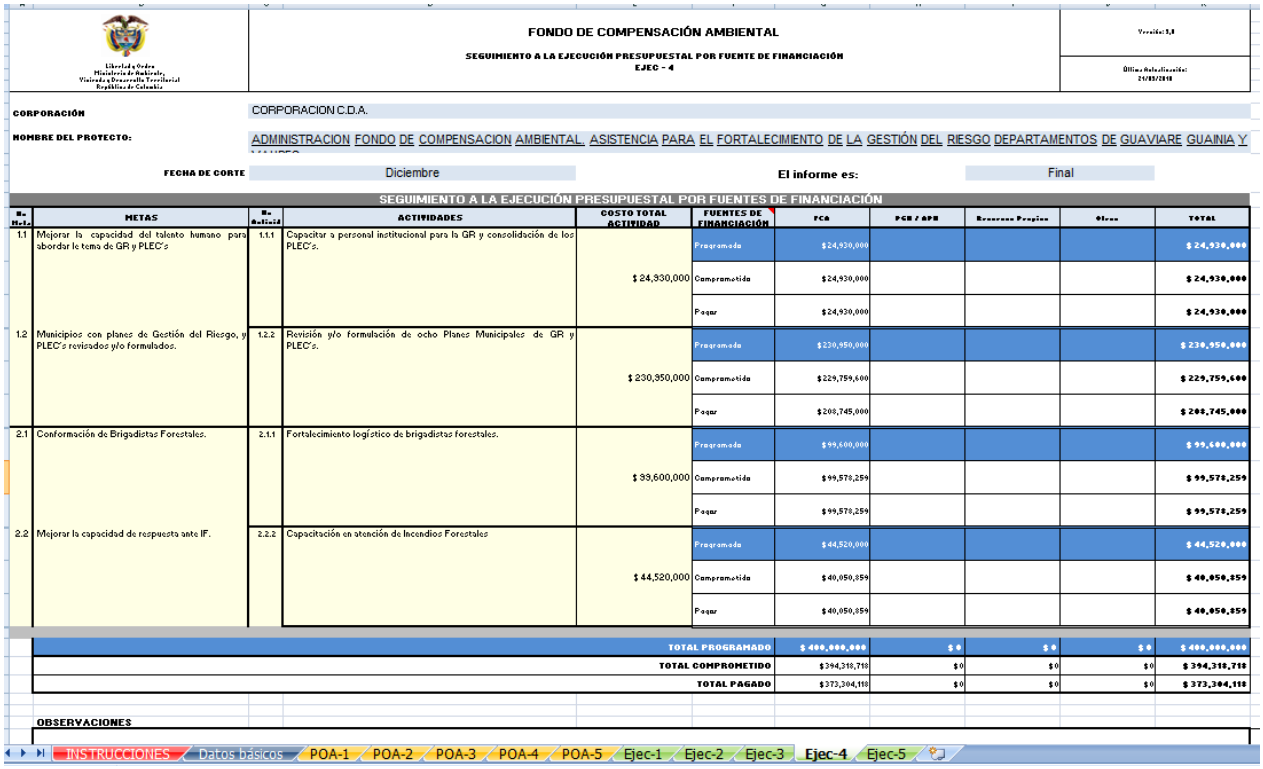

FONDO DE COMPENSACIÓN AMBIENTAL

SEGUIMIENTO A LA EJECUCIÓN PRESUPUESTAL POR FUENTE DE FINANCIACIÓN
EJEC - 4

Versión: 3.0
Última Actualización: 26/05/2010

Libertad y Orden
Ministerio de Ambiente, Vivienda y Desarrollo Territorial
República de Colombia

CORPORACIÓN CORPORACION C.D.A.

NOMBRE DEL PROYECTO: ADMINISTRACION FONDO DE COMPENSACION AMBIENTAL. ASISTENCIA PARA EL FORTALECIMIENTO DE LA GESTIÓN DEL RIESGO DEPARTAMENTOS DE GUAVIARE GUAINIA Y VAUPES

FECHA DE CORTE Diciembre **El informe es:** Final

SEGUIMIENTO A LA EJECUCIÓN PRESUPUESTAL POR FUENTES DE FINANCIACIÓN

No. Meta	METAS	No. Actividad	ACTIVIDADES	COSTO TOTAL ACTIVIDAD	FUENTES DE FINANCIACIÓN	FCA	PGN / APN	Recursos Propios	Otros	TOTAL
1.1	Mejorar la capacidad del talento humano para abordar la tema de GR y PLEC's	1.1.1	Capacitar a personal institucional para la GR y consolidación de los PLEC's.	$ 24,930,000	Programada	$24,930,000				$ 24,930,000
					Comprometida	$24,930,000				$ 24,930,000
					Pagar	$24,930,000				$ 24,930,000
1.2	Municipios con planes de Gestión del Riesgo, y PLEC's revisados y/o formulados.	1.2.2	Revisión y/o formulación de ocho Planes Municipales de GR y PLEC's.	$ 230,950,000	Programada	$230,950,000				$ 230,950,000
					Comprometida	$229,759,600				$ 229,759,600
					Pagar	$208,745,000				$ 208,745,000
2.1	Conformación de Brigadistas Forestales.	2.1.1	Fortalecimiento logístico de brigadistas forestales.	$ 99,600,000	Programada	$99,600,000				$ 99,600,000
					Comprometida	$99,578,259				$ 99,578,259
					Pagar	$99,578,259				$ 99,578,259
2.2	Mejorar la capacidad de respuesta ante IF.	2.2.2	Capacitación en atención de Incendios Forestales	$ 44,520,000	Programada	$44,520,000				$ 44,520,000
					Comprometida	$40,050,859				$ 40,050,859
					Pagar	$40,050,859				$ 40,050,859
					TOTAL PROGRAMADO	$ 400,000,000	$ 0	$ 0	$ 0	$ 400,000,000
					TOTAL COMPROMETIDO	$394,318,718	$0	$0	$0	$ 394,318,718
					TOTAL PAGADO	$373,304,118	$0	$0	$0	$ 373,304,118

OBSERVACIONES

INSTRUCCIONES | Datos básicos | POA-1 | POA-2 | POA-3 | POA-4 | POA-5 | Ejec-1 | Ejec-2 | Ejec-3 | Ejec-4 | Ejec-5

Libertad y Orden
Ministerio de Ambiente, Vivienda y Desarrollo Territorial
República de Colombia

FONDO DE COMPENSACIÓN AMBIENTAL

DESCRIPCIÓN DEL AVANCE EN LA EJECUCIÓN
EJEC - 5

Versión: 3,0

Última Actualización:
21/09/2010

CORPORACIÓN CORPORACION C.D.A.

NOMBRE DEL PROYECTO: ADMINISTRACION FONDO DE COMPENSACION AMBIENTAL. ASISTENCIA PARA EL FORTALECIMIENTO DE LA GESTIÓN DEL RIESGO DEPARTAMENTOS DE GUAVIARE GUAINIA Y VAUPES

FECHA DE CORTE Diciembre

No Met	METAS	No Activid	ACTIVIDADES	DESCRIPCIÓN DEL AVANCE
1.1	Mejorar la capacidad del talento humano para abordar le tema de GR y PLEC´s	1.1.1	Capacitar a personal institucional para la GR y consolidación de los PLEC's.	Para la construcción de los Planes Municipales de Gestión del Riesgo PMGR y de las Estrategias Municipales para la Respuesta a la Emergencia EMRE., se estructuró e implementó la realización de ocho talleres de socialización y concertación , en los municipios de la jurisdicción de la Corporación C.D.A. En este sentido se estructuraron los talleres de socialización en los cuales se informó a los ocho Consejos Municipales de Gestión del Riesgo el alcance del proyecto, y la realizó la concertación para la realización de los talleres programados, tanto en la metodología como en los tiempos. De esta manera se concretó la meta de realizar ocho talleres de socialización y concertación con igual número de Consejos Municipales de Gestión del Riesgo de la jurisdicción de la Corporación C.D.A., (San José del Guaviare, El Retorno, Calamar; Miraflores, Inírida, Mitú, Carurú y Taraira). Se contó con la participación activa de los integrantes de los CMGR. Ejecución 100%.
1.2	Municipios con planes de Gestión del Riesgo, y PLEC´s revisados y/o formulados.	1.2.2	Revisión y/o formulación de ocho Planes Municipales de GR y PLEC's.	Previa concertación con los CMGR, se procedió a realizar los dieciséis (talleres de capacitación y formulación de las EMRE y los PMGR, dos por CMGR) los cuales con la orientación del coordinador del proyecto y los profesionales operativos de cada departamento (Guaviare, Guainía y Guaviare), se capacitó a los integrantes de los CMGR, mediante la estructuración de talleres que contemplaron temáticas como Metodología para la Formulación de las EMGR y los PMGR y la formulación de proyectos. Los talleres se estructuraron igualmente para la recolección de información, diligenciándose los formatos establecidos en la guía metodológica propuesta por la Unidad Nacional de Gestión del Riesgo de Desastres, complementando con información recolectada mediante jornadas y recorridos de campo en las zonas priorizadas de acuerdo a la mayor amenaza identificada que de manera generalizada correspondió al fenómeno de inundaciones. Como resultado final y en cumplimiento de la meta establecida se concreto la formulación con una metodología unificada acorde con la Ley 1523 de 2012, de la EMGR y los PMGR, para cada uno de los ocho municipios de la jurisdicción de la Corporación C.D.A. Se anexa en físico 16 publicaciones: ocho EMGR y ocho PMGR. Para un total de 800 ejemplares impresos los cuales serán distribuidos a los CMGR, e institucional en general. Para el levantamiento de la cartografía sobre el evento de mayor riesgo priorizado en las cabeceras de los ocho municipios de la jurisdicción del Corporación C.D.A., se dispuso de los insumos necesarios como fueron imágenes de satélite, bases cartográficas IGAC, GPS´s, y recorrido de campo en compañía de los cuerpos de socorro, recolectando la información pertinente sobre las zonas de influencia directa e indirecta de las zonas de riesgo para el caso de las inundaciones, generándose los mapas de Amenaza, Vulnerabilidad y Riesgo, para cada uno de los municipios. Ejecución 100%.
2.1	Conformación de Brigadistas Forestales.	2.1.1	.	Con la realización de los talleres de capacitación se conformaron la brigadas forestales de los tres departamentos de la jurisdicción de la corporación C.D.A., adscritas al cuerpo de bomberos voluntarios de los respectivos departamentos, para el caso del departamento del Guaviare los elementos asignados a este se distribuyeron en tres municipios (San José del Guviare, El Retorno y Calamar) realiséndose la distribución y entrega de los elementos contemplados en el proyecto, es necesario resaltar que los insumos y materiales ingresaron al almacén de la corporación C.D.A, y fueron entregados mediante actas de entrega a los respectivos cuerpos de bomberos voluntarios. Ejecución 100%.
2.2	Mejorar la capacidad de respuesta ante IF.	2.2.2	Capacitación en atención de Incendios Forestales	Teniendo en cuenta la experiencia de CORMACARENA en el tema forestal se concretó el Convenio Especifico No. 23 de 2011 para la realización de los talleres de capacitación y de conformación de las brigadas forestales, los cuales se relizarón como estaba contemplado en el proyecto uno en cada departamento de la jurisdicción de la Corporación C.D.A., Guainía, Guaviare, Vaupés. En este sentido se dotarón y capacitarón 12 unidades adscritas a los cuerpos de bomberos voluntarios de cada uno de los departamentos com una estrategia de organización para la respuesat mas efectiva a la ocurrencia d elso incedios forestales. Sin embargo en los talleres participaron integrantes de otros organismo de socorro como la Defensa Civil y la Cruz Roja. Ejecución 100%.

INSTRUCCIONES | Datos básicos | POA-1 | POA-2 | POA-3 | POA-4 | POA-5 | Ejec-1 | Ejec-2 | Ejec-3 | Ejec-4 | Ejec-5

Corporación para el Desarrollo Sostenible del Norte y el Oriente Amazónico

¡Ambiente Sano, Calidad de Vida y Desarrollo Sostenible para el Norte y Oriente Amazónico!

• Sede Principal: Inírida – Guainía, Calle 26 11 -131. Tel: (098) 5 65 63 51 – 5 65 63 52
• Seccional Guaviare: San José – Guaviare, Transv. 20 12-135 Tel: (098) 5 84 10 43,
• Seccional Vaupés: Mitú Av. 5 8-144, Cel: 310 2 05 80 18
Website: www.cda.gov.com e-mail: cda@cda.gov.co

"Ambiente sano, calidad de vida y desarrollo humano sostenible para el norte y el oriente amazónico"